



***RAPART O STANIE GMINY
RADOWO MAŁE
ZA 2018 ROK***



Spis treści

1. WSTĘP	3
2. INFORMACJE OGÓLNE	4
2.1. Ogólna charakterystyka gminy	4
2.2. Gospodarstwa rolne	9
2.3. Działalność gospodarcza	9
2.4. Organizacje pozarządowe	10
2.5. Transport i komunikacja	11
2.6. Zaopatrzenie w ciepło	12
2.7. Zaopatrzenie w gaz	12
2.8. Zaopatrzenie w wodę	12
2.9. Kanalizacja	12
2.10. Oczyszczalnie ścieków	12
2.11. Ochrona środowiska przyrodniczego; obszary chronione	12
2.12. Obszary wodne	13
3. INFORMACJE FINANSOWE	14
3.1. Stan finansów gminy	14
3.2. Wykonanie wydatków inwestycyjnych	18
3.3. Wieloletnia prognoza finansowa	20
4. INFORMACJA O STANIE MIENIA KOMUNALNEGO	21
5. INFORMACJA O REALIZACJI POLITYK, PROGRAMÓW I STRATEGII	24
5.1. Strategia Rozwoju Gminy/Plan Rozwoju Lokalnego Gminy;	24
5.2. Studium uwarunkowań i zagospodarowania przestrzennego gminy	25
5.3. Miejscowy plan zagospodarowania przestrzennego gminy	26
5.4. Program gospodarowania mieszkaniowym zasobem gminy	27
5.5. Program opieki nad zabytkami	28
5.6. Wieloletni plan rozwoju i modernizacji urządzeń wodociągowych i kanalizacyjnych	30
6. REALIZACJA UCHWAŁ RADY GMINY	33
7. PODSUMOWANIE	43

1. WSTĘP

Raport o stanie gminy Radowo Małe opracowano w związku z art. 28aa ustawy z dnia 8 marca 1990 r. o samorządzie gminnym (T.j. Dz. U. z 2019 r. poz. 506).

Raport obejmuje podsumowanie działalności Wójta Gminy Radowo Małe w roku 2018, w szczególności realizację polityk, programów, strategii i uchwał Rady Gminy Radowo Małe.

Celem przygotowania raportu jest uzyskanie wglądu w sytuację gospodarczą i społeczną Gminy Radowo Małe. Zgromadzone w nim zostały szczegółowe dane o aspektach funkcjonowania gminy w roku 2018.

Raport stanowi kompendium wiedzy o działalności gminy za rok ubiegły i jest podstawą do obiektywnej, opartej na faktach, oceny.

Dla opracowania raportu szczególnie cenna okazała się wiedza pracowników Urzędu Gminy Radowo Małe, gminnych jednostek organizacyjnych oraz szereg dokumentów, będących w posiadaniu Urzędu, a także informacje zamieszczone na stronach internetowych, jak również dane udostępnione przez Urząd Statystyczny.

Informacje zawarte w raporcie posłużą mieszkańcom Gminy Radowo Małe do zwiększenia wiedzy na temat funkcjonowania samorządu gminnego, a także staną się podstawą do prowadzenia dialogu na temat przyszłości gminy.

2. INFORMACJE OGÓLNE

2.1. Ogólna charakterystyka gminy

Gmina Radowo Małe leży na terenie powiatu łobeskiego, w środkowo-zachodniej części województwa zachodniopomorskiego, na Pojezierzu Zachodniopomorskim w obrębie Wysoczyzny Łobeskiej. Cały obszar leży w dorzeczu rzeki Regi.

Gmina Radowo Małe rozciąga się na ok. 18 km z północy na południe oraz ok. 19 km ze wschodu na zachód. Od północy graniczy z gminą Resko, od zachodu z gminą Nowogard, od południa z gminą Dobra, od wschodu z gminą Łobez.

Siedzibą władz gminy jest wieś Radowo Małe, położona w północno-zachodniej części gminy, w odległości 90 km od centrum Szczecina. Położenie względem obszaru administracyjnego gminy i pozostałych jednostek osadniczych jest na tyle dogodne, że ułatwia obsługę mieszkańców.

Powierzchnia gminy wynosi 180,4 ha.

Położenie gminy Radowo Małe na terenie Powiatu Łobeskiego



Źródło: Opracowanie własne na podstawie www.osp.org.pl

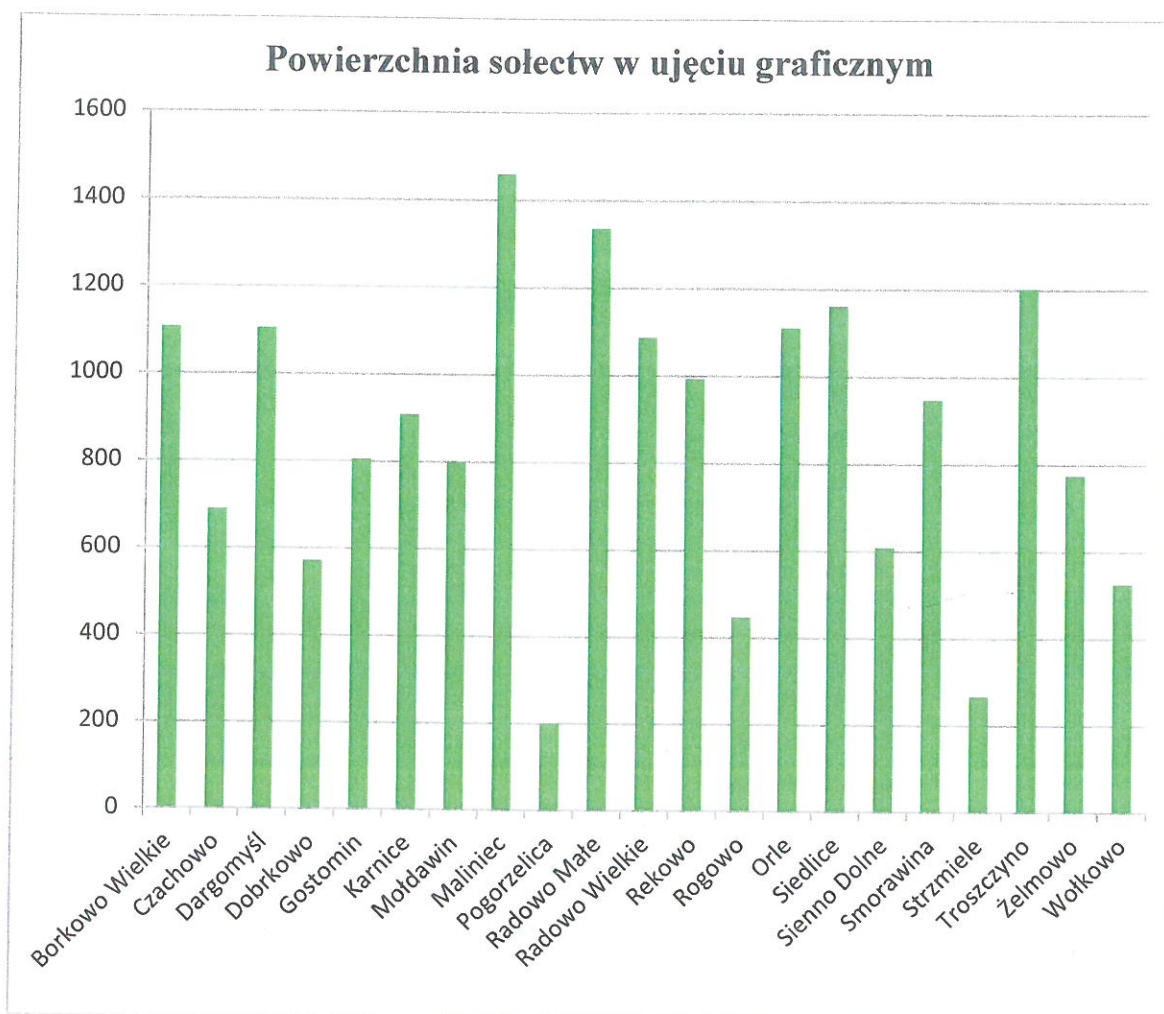
Gmina Radowo Małe posiada dość dobre powiązania komunikacyjne z drogą krajową oraz systemem dróg wojewódzkich i powiatowych z sąsiednimi gminami.

Sieć drogowa gminy zapewnia stosunkowo dobre powiązania komunikacyjne do większości miejscowości, choć dojazd do niektórych z nich jest utrudniony z uwagi na zły stan techniczny infrastruktury drogowej.

Gmina Radowo Małe podzielona jest na 21 sołectw, które skupiają 28 miejscowości.

Powierzchnia poszczególnych sołectw kształtuje się następująco:

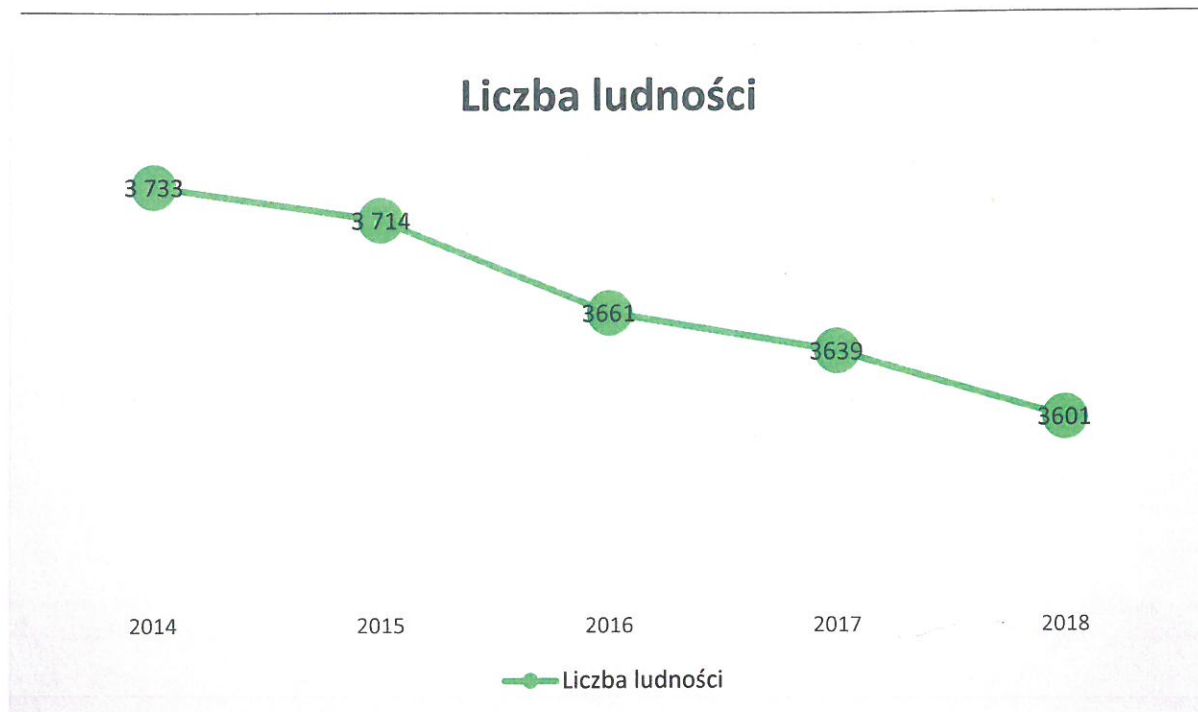
Lp.	Nazwa Sołectwa	Powierzchnia w ha
1.	Borkowo Wielkie	1105,62
2.	Czachowo	688,74
3.	Dargomyśl	1103,89
4.	Dobrkowo	571,95
5.	Gostomin	804,84
6.	Karnice	908,14
7.	Mołodawin	799,19
8.	Maliniec	1458,41
9.	Pogorzelica	200,21
10.	Radowo Małe	1335,09
11.	Radowo Wielkie	1086,72
12.	Rekowo	992,31
13.	Rogowo	446,71
14.	Orle	1110,44
15.	Siedlice	1160,82
16.	Sienno Dolne	608,70
17.	Smorawina	946,82
18.	Strzmiele	267,02
19.	Troszczyno	1201,11
20.	Żelmowo	774,65
21.	Wołkowo	525,65
Ogółem		180,27 ≤ 180,4 km²



W Gminie Radowo Małe, według danych na 31 grudnia 2018 roku zameldowanych było 3 601 mieszkańców.

Struktura ludności na przestrzeni ostatnich 5 lat kształtowała się następująco:

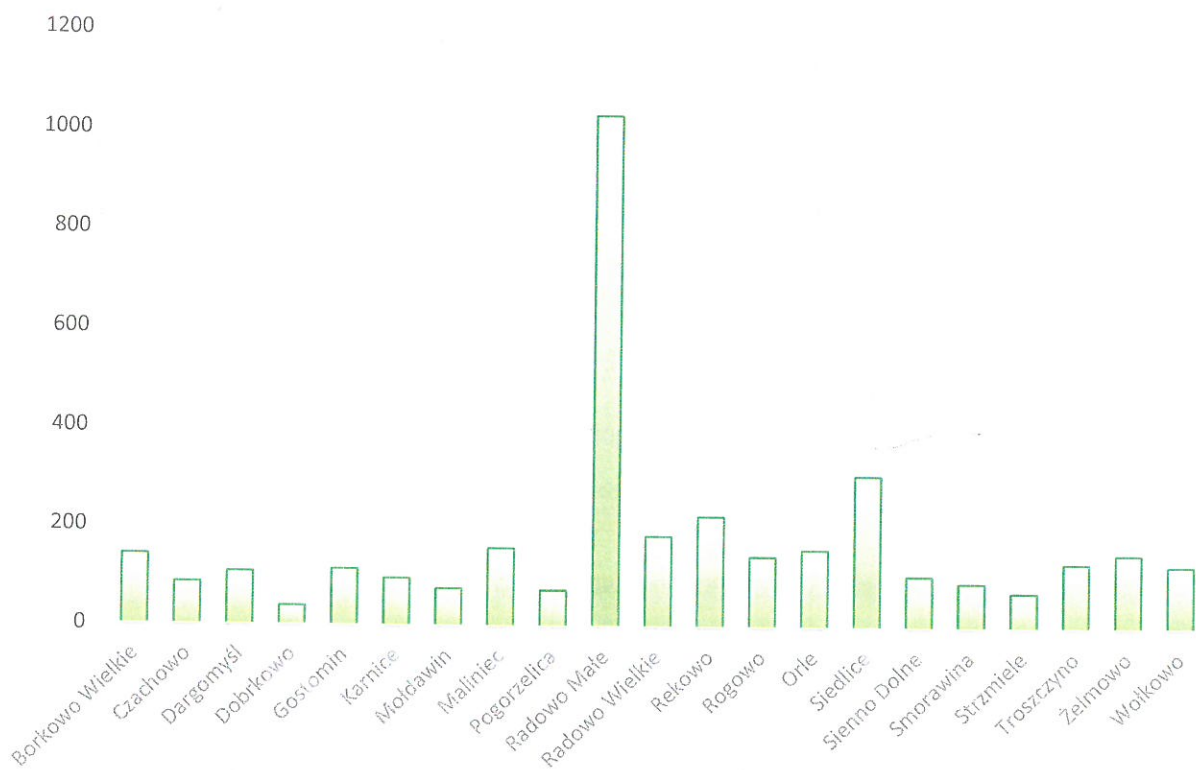
Stan na dzień	Liczba ludności
31.12.2014	3 733
31.12.2015	3 714
31.12.2016	3 661
31.12.2017	3 639
31.12.2018	3 601



Liczba mieszkańców sołectw kształtuje się następująco

Lp.	Nazwa Sołectwa	Liczba mieszkańców
1.	Borkowo Wielkie	143
2.	Czachowo	87
3.	Dargomyśl	108
4.	Dobrkowo	39
5.	Gostomin	114
6.	Karnice	96
7.	Mołdawin	76
8.	Maliniec	158
9.	Pogorzelica	73
10.	Radowo Małe	1029
11.	Radowo Wielkie	183
12.	Rekowo	223
13.	Rogowo	142
14.	Orle	156
15.	Siedlice	306
16.	Sienno Dolne	104
17.	Smorawina	90
18.	Strzmiele	71
19.	Troszczyno	130
20.	Żelmowo	148
21.	Wołkowo	125

Liczba mieszkańców poszczególnych sołectw
w ujęciu graficznym



Urodzenia w Gminie Radowo Małe na przestrzeni ostatnich 5 lat.

ROK	Chłopcy	Dziewczęta	Razem
2014	17	26	43
2015	17	15	32
2016	20	10	30
2017	21	15	36
2018	24	16	40

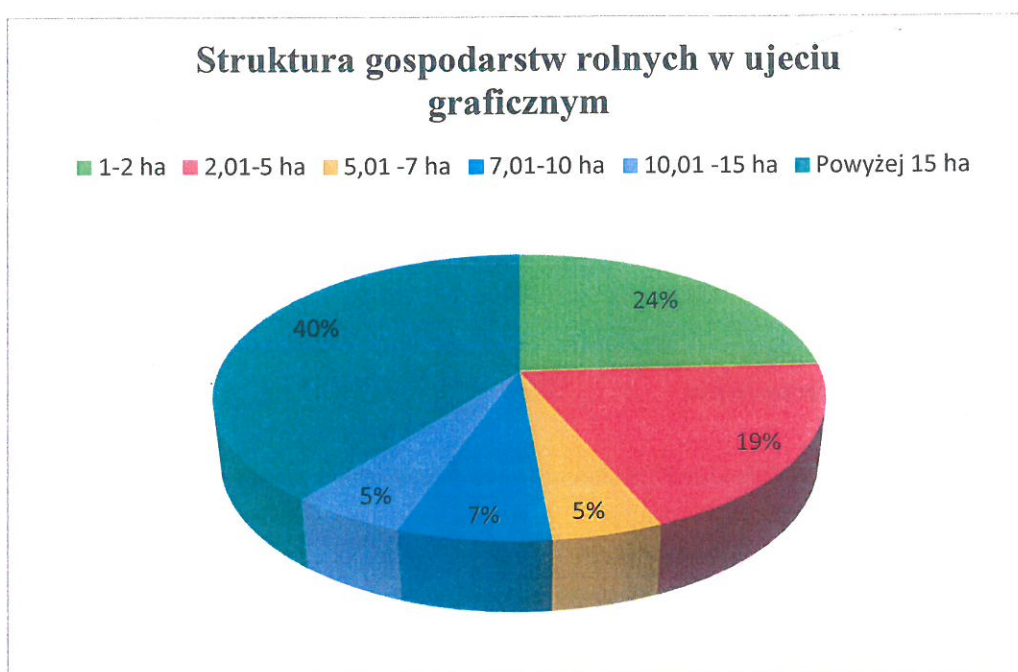
Zgony w Gminie Radowo Małe na przestrzeni ostatnich 5 lat

ROK	Mężczyźni	Kobiety	Razem
2014	20	18	38
2015	26	15	41
2016	15	13	28
2017	20	19	39
2018	26	27	53

2.2. Gospodarstwa rolne

W Gminie Radowo Małe funkcjonują 325 gospodarstwa rolne, w tym:

Lp.	Powierzchnia gospodarstwa	Ilość gospodarstw
1.	1-2 ha	79
2.	2,01-5 ha	63
3.	5,01-7 ha	16
4.	7,01 – 10 ha	22
5.	10,01 -15 ha	17
6.	Powyżej 15 ha	128



2.3. Działalność gospodarcza

Na terenie gminy zgodnie z Centralną Ewidencją i Informacją o Działalności Gospodarczej (CEIDG), według stanu na 31 grudnia 2018 r. ilość zarejestrowanych podmiotów gospodarczych, które mają główne miejsce prowadzenia działalności w gminie Radowo Małe obejmowała 295 podmiotów gospodarczych, z czego status „aktywny” posiadało 108 podmiotów, status „wykreślony” 149 podmiotów, status „zawieszony” 33 podmioty.

Podmioty gospodarcze funkcjonujące na terenie gminy, to przede wszystkim małe i średnie zakłady rodzinne.

Do wiodących branż w gminie należy zaliczyć: budownictwo, handel i usługi oraz chów i hodowlę zwierząt.

Ilość aktywnych zarejestrowanych podmiotów gospodarczych na terenie gminy Radowo Małe w ostatnich latach	2014	2015	2016	2017	2018
	106	108	108	106	108



2.4. Organizacje pozarządowe

Na terenie gminy Radowo Małe działają następujące organizacje pozarządowe:

- 1) Ludowy Klub Sportowy „Radowia”;
- 2) Stowarzyszenie „Żyj Lepiej w Orlu”;
- 3) Ochotnicza Straż Pożarna Radowo Małe;
- 4) Ochotnicza Straż Pożarna Czachowo;
- 5) Ochotnicza Straż Pożarna Siedlice;
- 6) Ochotnicza Straż Pożarna w Gostominie;
- 7) Stowarzyszenie Rozwoju Społeczno-Gospodarczego Gminy Radowo Małe;
- 8) Polski Związek Wędkarski, Koło „Sumik”;
- 9) Stowarzyszenie „WIS” Wolne Inicjatywy Społeczne;
- 10) Stowarzyszenie Rozwoju wsi Siedlice i okolic ”Wspólna Sprawa”;
- 11) Stowarzyszenie Rozwoju wsi Gostomin i okolic w Gostominie;
- 12) Stowarzyszenie na Rzecz Rozwoju Osób z Niepełnosprawnością Intelektualną, Ruchową i Autyzmem;
- 13) Koło Gospodyń Wiejskich w Radowie Małym;
- 14) Gminny Związek Rolników Kółek Rolniczych i Organizacji Rolniczych w Radowie Małym.

2.5. Transport i komunikacja

Sieć drogową na terenie gminy Radowo Małe tworzą ogólnodostępne drogi publiczne, które dzieli się na następujące kategorie:

- drogi wojewódzkie,
- drogi powiatowe,
- drogi gminne.

Gmina Radowo Małe posiada rozbudowaną sieć dróg gminnych. Ponadto przez teren gminy przebiegają dwie drogi wojewódzkie nr 146 Łobez – Dobra i nr 147 Łobez – Nowogard oraz osiem dróg powiatowych.

Wykaz dróg powiatowych przedstawia poniższa tabela.

Lp.	Numer drogi	Nazwa odcinka drogi	Długość odcinka- km	Rodzaj nawierzchni
1.	4314 Z	Resko – Węgorzyno	14,34 km	bitumiczna
2.	4303 Z	Borkowo Wielkie – Dobra	11,88 km	bitumiczna
3.	4304 Z	Troszczyno – Rogowo	6,52 km	bitumiczna
4.	4315 Z	Radowo Małe – Dargomyśl	7,15 km	bitumiczna
5.	4300 Z	Miłogoszcz – Wołkowo	8,39 km	brukowa, żwirowa, bitumiczna
6.	4319 Z	Uklejki – Czachowo	1,69 km	bitumiczna
7.	4317 Z	Karwowo – Smorawina	1,09 km	bitumiczna
8.	4318 Z	Karwowo – Strzmiele	6,03	bitumiczna

Szczegółowy szkielet układu drogowego gminy przedstawia poniższa tabela

Lp.	Rodzaj drogi	Długość ogółem w km
1.	drogi krajowe	-
2.	drogi wojewódzkie	25,322 km
3.	drogi powiatowe	57,09 km
4.	drogi gminne	147,00 km

2.6. Zaopatrzenie w ciepło

Na terenie gminy Radowo Małe głównym źródłem energii cieplnej są piece ze stałymi paleniskami lub indywidualne – własne kotłownie centralnego ogrzewania opalane drzewem, węglem i koksem. W budynku Szkoły Podstawowej w miejscowości Radowo Małe występuje kotłownia olejowa natomiast w budynku Stowarzyszenia na Rzecz Rozwoju Osób z Niepełnosprawnością Intelktualną, Ruchową i Autyzmem w Radowie Wielkim oraz w Siedlicach występuje kotłownia opalana gazem płynnym propan - butan.

2.7. Zaopatrzenie w gaz

Gmina Radowo Małe nie jest zgazyfikowana i korzysta z gazu butlowego (propan-butan). Jednym z zamierzeń władzy wykonawczej obecnej kadencji jest podejmowanie działań mających na celu gazyfikację poszczególnych miejscowości.

2.8. Zaopatrzenie w wodę

W Gminie Radowo Małe długość sieci wodociągowej wynosi 58,8 km. Do budynków prowadzą 522 przyłącza, ilość odbiorców 1582 w 28 miejscowościach. Stopień zwodociągowania gminy kształtuje się na poziomie 99,56%. Stan techniczny sieci wodociągowej uznawany jest jako dobry.

Na terenie gminy znajduje się 11 ujęć wody i 11 stacji uzdatniania wody.

2.9. Kanalizacja

Gmina Radowo Małe posiada sieć kanalizacyjną o długości 16,87 km. Liczba gospodarstw podłączonych do sieci kanalizacyjnej wynosi 196. Sieć kanalizacji sanitarnej funkcjonuje w największych miejscowościach gminy: Radowo Małe, Siedlice, Rekowo, Borkowo Wielkie, Czachowo.

2.10. Oczyszczalnie ścieków

Na terenie Gminy Radowo Małe znajdują się 2 oczyszczalnie ścieków w miejscowościach: Radowo Małe i Siedlice. Oczyszczalnie te nie są w pełni eksploatowane.

Radowo Małe

Typy oczyszczalni: mechaniczno - biologiczna

Max. wydajność: 300 m³/d

Średnia moc przerobowa: 100 m³/d

Siedlice

Typy oczyszczalni: mechaniczno - biologiczna

Max. wydajność: 100 m³/d

Średnia moc przerobowa: 60 m³/d

2.11. Ochrona środowiska przyrodniczego; obszary chronione

Na terenie gminy ochronie prawnej podlegają:

- Rezerwat Przyrody „Mszar nad jeziorem Piaski” o powierzchni 4,06 ha. Rezerwat obejmuje torfowisko mszarne, podwodne łąki. Na terenie rezerwatu żyją: perkoz rdzawoszyj, perkoz dwuczub, zaskroniec, żmija zygzakowata, żaba moczarowa. Występują także okazy flory, m.in. długosz królewski, żurawina błotna oraz stanowiąca największą atrakcję roślina owadożerna - rosiczka okrągłolistna.

- Pomnik przyrody – świerk pospolity o obwodzie pnia 325 cm mierzonym na wysokości 130 cm i wysokości 28 m, rosnący w miejscowości Radowo Małe (kolonia).

W granicach Gminy Radowo Małe znajdują się fragmenty dwóch obszarów Natura 2000. Są to:

- obszar specjalnej ochrony ptaków Natura 2000 „Ostoja Ińska” PLB320008, dla którego obowiązującym aktem prawnym jest Rozporządzenie Ministra Środowiska z dnia 27 października 2008 r. zmieniające rozporządzenie w sprawie obszarów specjalnej ochrony ptaków Natura 2000, w obrębie miejscowości Siedlice i Rekowo.
- specjalny obszar ochrony siedlisk Natura 2000 Dorzecze Regi” PLH320049, w obrębie miejscowości Sienno Dolne, Żelmowo oraz Dargomyśl.

2.12. Obszary wodne

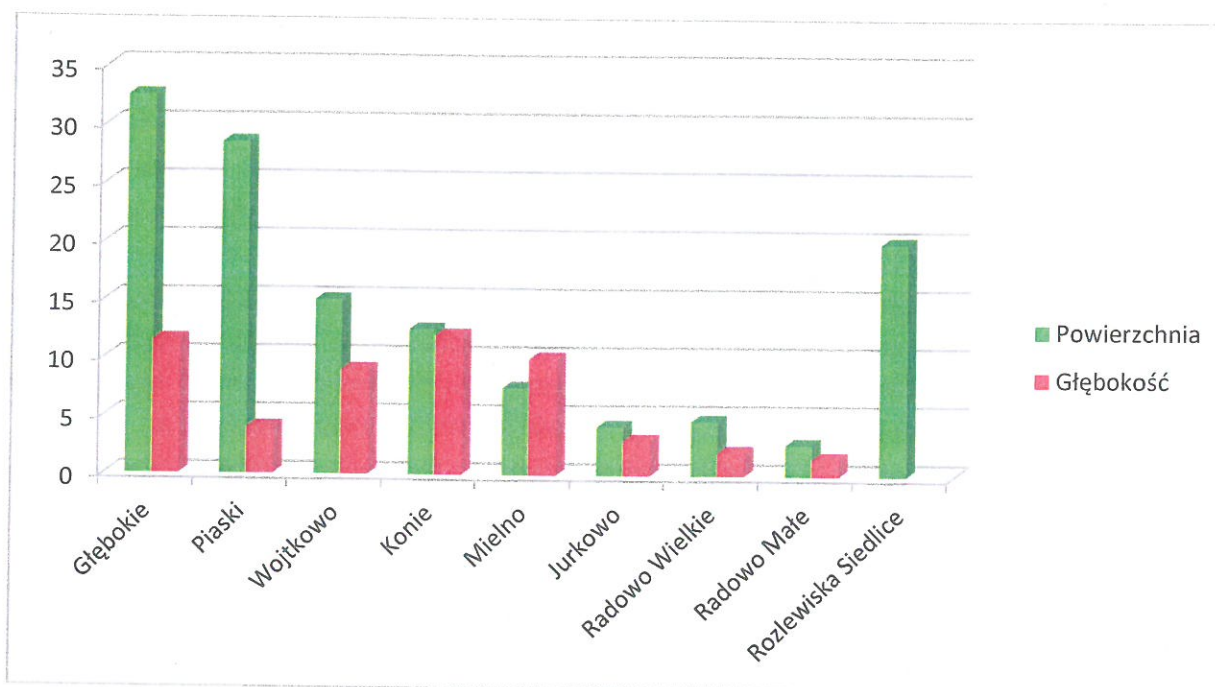
Obszar gminy Radowo Małe należy do zlewni przymorza, jest odwodniony przez rzeki należące do dorzecza Regi. Są to dopływy Regi i Ukleja z Dobrzenicą, Wilkowa i Piaskowa, Gotnica oraz sama Rega.

- Rega - największa rzeka przymorza (długość 168 km, powierzchnia dorzecza 2500 km²) przepływa wzdłuż wschodniej granicy gminy na długości 2,5 km. Płyne szeroką doliną, meandrując po płaskim dnie. Zbocza doliny są wysokie (50 m) i długie. Szerokość koryta rzeki wynosi 15-20 m.
- Ukleja jest najdłuższą rzeką w gminie, przepływa na odcinku ok. 12 km w zachodniej części, na teren gminy wpływa z jeziora Okrzeja, uchodzi do Regi na południowym krańcu zalewu lisowskiego. W granicach gminy płynie silnie meandrując w głęboko wciętej dolinie - rynn timer subglacialnej. Szerokość koryta zróżnicowana 5-10 m.
- Dobrzenica jest dopływem Uklei, w gminie płynie wzdłuż zachodniej granicy 6,5 km odcinkiem. Początkowo płynie szeroką doliną, o płaskim torfiastym dnie, w odcinku ujściowym dolina ma charakter przełomowy, przebija się głębokim wąwozem przez wysoczyznę morenową. Szerokość koryta 3-5 m.
- Piaskowa - wypływa z jeziora Piaski w północnej części gminy, płynie 2 km odcinkiem wzdłuż granicy, w dalszym biegu przecina końcowy fragment północnego obszaru gminy. Przepływa przez tereny zalesione w szerokiej dolinie wód roztopowych.
- Wilkowa jest dopływem rz. Piaskowej (uchodzi do niej poza granicami gminy). Wypływa z niewielkiego obniżenia w rejonie wsi Orle, płynie na północ na przestrzeni 12 km, oddalając część wód do kompleksu stawów rybnych w Malińcu.
- Gotnica jest niewielkim ciekim, jedynym płynącym na południe. Bierze początek w rejonie wsi Orle, płynie wąską, lekko obniżoną doliną na przestrzeni 7,5 km.

Wszystkie rzeki będące dopływami Regi, są rzekami niewielkimi, o niskich przepływach. Na terenie gminy swe źródła mają: rzeka Wilkowa i Gotnica oraz Piaskowa, wypływająca z jeziora. Do większej rzeki uchodzi jedynie Dobrzenica (do Uklei).

Wody stojące zajmują jedynie 0,6 % powierzchni gminy. Zaledwie 4 zbiorniki przekraczają powierzchnię 10 ha. Wszystkie większe jeziora usytuowane są we wschodniej i południowo - wschodniej części gminy. Natomiast drobne oczka występują na całym obszarze gminy Radowo Małe, najliczniejsze znajdują się w części południowo - środkowej.

Lp.	Nazwa jezior	Powierzchnia	Głębokość
1.	Jezioro Głębokie	32,5 ha	11,5 m
2.	Jezioro Piaski	28,5 ha	4,00 m
3.	Jezioro Wojtkowo	15,0 ha	9,0 m
4.	Jezioro Konie	12,5 ha	12,00 m
5.	Jezioro Mielno	7,5 ha	10,0 m
6.	Jezioro Jurkowo	4,2 ha	3,0 m
7.	Jezioro Radowo Wielkie	4,7 ha	2,0 m
8.	Jezioro Radowo Małe	2,7 ha	1,5 m
9.	Rozlewisko koło Siedlic	Ok.20 ha	-



Ponadto przy wsi Maliniec w rynn timer subglacyjnej utworzono kompleks stawów rybnych, zasilanych wodą rzeki Wilkowej. Jest to kilka zbiorników połączonych, oddzielonych zastawkami, o łącznej powierzchni kilkudziesięciu hektarów.

3. INFORMACJE FINANSOWE

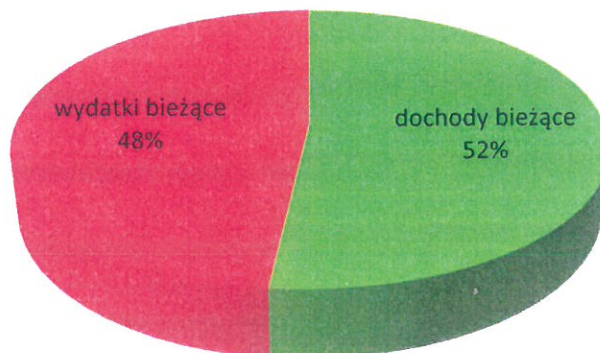
3.1. Stan finansów gminy

Budżet gminy Radowo Małe na 2018 rok został przyjęty uchwałą Nr XXV/134/2017 dnia 28 grudnia 2017 r. W trakcie roku budżetowego w oparciu o upoważnienia określone przepisami ustawy o finansach publicznych, zmiany budżetu dokonywane były zarówno przez organ stanowiący - Radę Gminy jak i organ wykonawczy - Wójta Gminy.

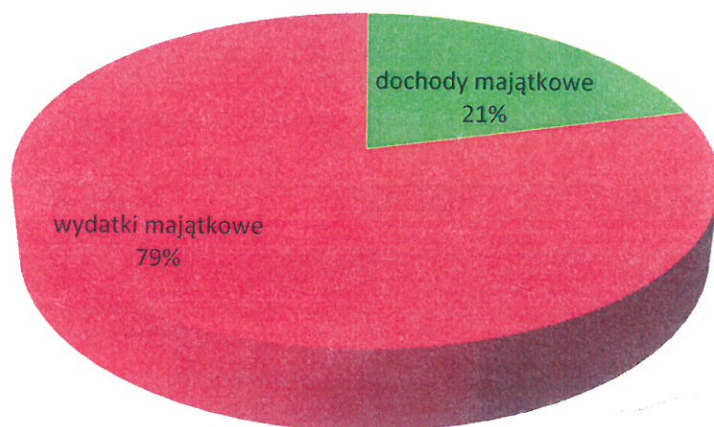
Ostatecznie wg. stanu na 31 grudnia 2018 budżet gminy zamknął się w następujących kwotach:

WYSZCZEGÓLNIENIE	PLAN	WYKONANIE	PROCENT WYKONANIA
DOCHODY			
DOCHODY	15 375 038,00	14 883 445,61	96,80 %
DOCHODY BIEŻĄCE	15 148 784,47	14 659 145,77	96,77%
DOCHODY MAJĄTKOWE	226 253,53	224 299, 84	99,14%
WYDATKI			
WYDATKI	15 009 374,00	14 389 613,63	95,87%
WYDATKI BIEŻĄCE	14 157 583,74	13 621 735,66	96,22%
WYDATKI MAJĄTKOWE	851 790,26	767 877,97	90,15%
WYNIK BUDŻETOWY			
WYNIK BUDŻETOWY- NADWYŻKA	365 664,00	493 831,98	135,05 %
PRZYCHODY			
PRZYCHODY	34 969,00	34 969,22	100,00%
ROZCHODY			
ROZCHODY	400 633,00	400 633,00	100,00%

Stosunek dochodów bieżących do wydatków bieżących - wykonanie




Stosunek dochodów majątkowych do wydatków majątkowych - wykonanie



Porównanie poziomu dochodów i wydatków gminy Radowo Małe na przestrzeni ostatnich 5 lat:

ROK	DOCHODY – wg. wykonania na 31.XII.	WYDATKI – wg. wykonania na 31.XII.
2014	11 856 767,39	12 183 269,54
2015	11 964 891,88	11 590 234,61
2016	13 676 338,80	13 188 581,08
2017	14 084 611,96	13 710 643,31
2018	14 883 445,61	14 389 613,63

Porównanie poziomu dochodów i wydatków gminy Radowo Małe na przestrzeni ostatnich 5 lat w ujęciu graficznym



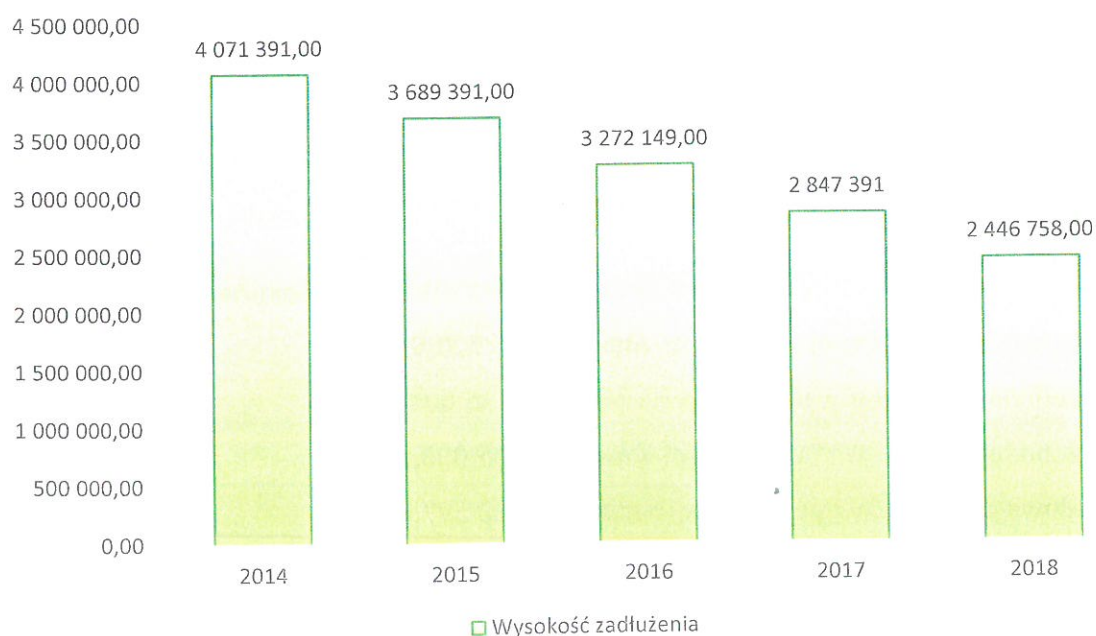
Kwota długu na koniec 2018 roku wynosiła 2 446 758,00



Porównanie poziomu zadłużenia gminy Radowo Małe na przestrzeni ostatnich 5 lat:

	2014	2015	2016	2017	2018
Poziom zadłużenia wg stanu na 31. XII.	4 071 391,00	3 689 391,00	3 272 149,00	2 847 391,00	2 446 758,00

Zadłużenie gminy w ujęciu graficznym



Pozyskane dotacje rozwojowe spoza budżetu gminy oraz otrzymane dochody z majątku:

- 1) pozyskane środki w ramach konkursu pn. „Granty sołeckie 2018 r” - 40 000,00;
- 2) dotacja celowa z Województwa Zachodniopomorskiego na zadanie pn. „Modernizacja boiska sportowego poprzez utworzenie i zamontowanie trybun oraz wyposażenie w sprzęt sportowy” – 20 000,00;
- 3) dotacja z Funduszu Sprawiedliwości na zakup sprzętu ratowniczego dla Ochotniczych Straży Pożarnych – 21 477,06;
- 4) dotacja celowa z Powiatu Łobeskiego „Radowski Kociołek Sydonia 2018” – 5 000,00;
- 5) pozyskane środki dla Sołectwa Radowo Wielkie na imprezy kulturalne i społeczne – 300,00 z Nadleśnictwa Resko;
- 6) wpływy ze sprzedaż nieruchomości – 142 550,00;
- 7) wpływy ze sprzedaży składników majątkowych – 2 222,31;
- 8) dotacja celowa- zwrot gminom części wydatków poniesionych w ramach funduszu sołeckiego – 19 527,53.

3.2. Wykonanie wydatków inwestycyjnych

WYDATKI INWESTYCYJNE W ROKU 2018		
Plan	Wykonanie	% Wykonania
851 790,26	767 877,97	90,15%

Wykonane zadania inwestycyjne w 2018 r.

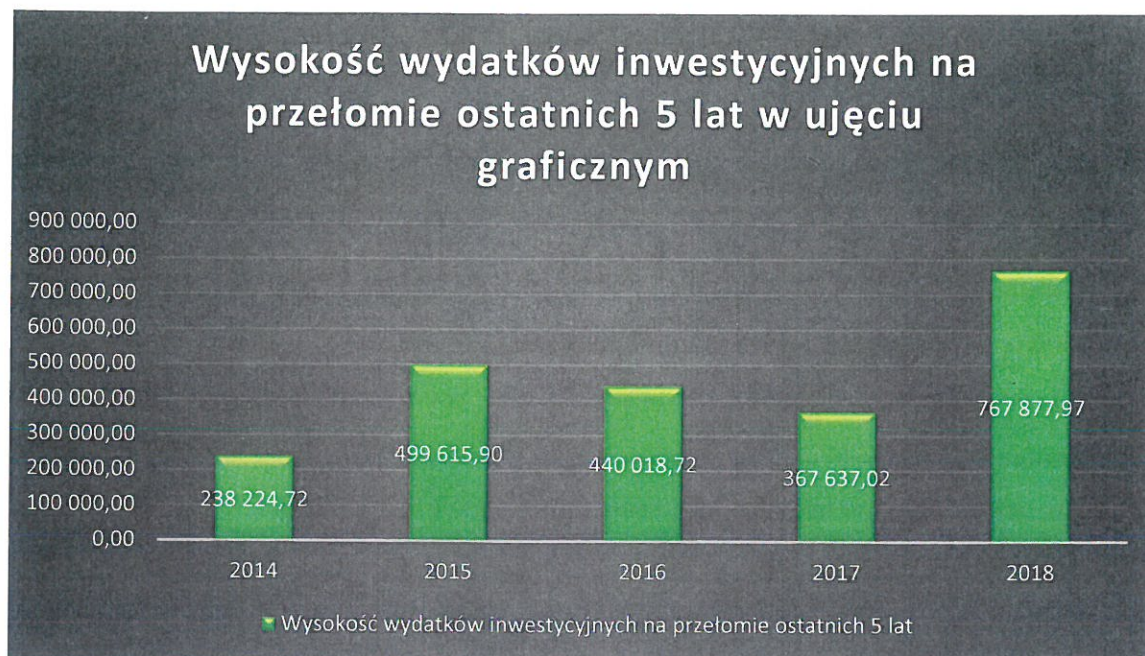
- 1) budowa oczyszczalni ścieków w m. Radowo Wielkie (dokumentacja projektowa, usługi geodezyjne, opłata przyłączeniowa) - 25 700,53;
- 2) przebudowa drogi w miejscowości Maliniec - 135 000,00;
- 3) przebudowa drogi w miejscowości Karnice - 145 000,00;
- 4) budowa chodnika w miejscowości Strzmiele - 22 597,00;
- 5) udzielona dotacja dla Województwa Zachodniopomorskiego na realizację zadania pn. „Budowa chodnika w miejscowości Troszczyno w ciągu DW 147- etap I” 10 000,00;
- 6) utwardzenie terenu cmentarza w miejscowości Rogowo - 9 097,10;

- 7) utwardzenie terenu cmentarza w miejscowości Borkowo Wielkie - 10 116,30;
- 8) opinia geotechniczna, arkusz mapy zasadniczej zadanie inwestycyjne pn. „Budowa cmentarza w miejscowości Radowo Małe - 5 069,80;
- 9) zakup systemu do głosowania i transmisji wideo obrad Rady Gminy Radowo Małe - 29 708,48;
- 10) udzielenie pomocy finansowej na częściowe sfinansowanie zakupu samochodu osobowego w wersji oznakowanej dla Komendy Powiatowej Policji w Łobzie - 5 000,00;
- 11) wykonanie projektu budowlanego - rozbudowa budynku Szkoły Podstawowej w Radowie Małym o pomieszczenie jadalni - 24 600,00;
- 12) zakup i montaż lampy solarnej w miejscowości Mołdawin - 12 300,00;
- 13) budowa oświetlenia ulicznego w miejscowości Radowo Małe - 45 756,00;
- 14) budowa oświetlenia ulicznego w miejscowości Karnice - 7 380,00,
- 15) budowa altany w miejscowości Wołkowo - 15 533,81;
- 16) budowa skweru w miejscowości Radowo Małe - 16 622,55;
- 17) utwardzenie terenu kostką betonową w miejscowości Radowo Małe - 18 200,00;
- 18) utwardzenie terenu kostką betonową w miejscowości Rekowo - 23 900,00
- 19) modernizacja dz. Nr 4/12 w miejscowości Smorawina montaż zbiornika bezodpływowego - 7 267,50;
- 20) modernizacja stadionu w miejscowości Radowo Małe - 172 544,90;
- 21) zakup siłowni zewnętrznych w miejscowości Radowo Wielkie - 13 872,00
- 22) zakup siłowni zewnętrznych w miejscowości Sienno Dolne - 12 612,00

Inwestycje nie zrealizowane:

- a) planowany zakup traktorka wielofunkcyjnego „KUBOTA” - 41 413,10;
- b) planowana dotacja dla Województwa Zachodniopomorskiego na realizację zadania inwestycyjnego budowa chodnika w m. Rekowo - 5 000,00;
- c) planowana pomoc finansowa dla Komendy Powiatowej Państwowej Straży Pożarnej na częściowe sfinansowanie zakupu samochodu gaśniczego - 9 884,00;
- d) przedsięwzięcie modernizacja cmentarza w m. Rogowo środki fundusz sołecki - 1 000,00

Wysokość wydatków inwestycyjnych na przełomie ostatnich lat	2014	2015	2016	2017	2018
		238 224,72	499 615,90	440 018,72	367 637,02



3.3. Wieloletnia Prognoza Finansowa Gminy Radowo Małe na lata 2018-2025

Zgodnie z art. 227 ustawy o finansach publicznych WPF obejmuje okres roku budżetowego oraz co najmniej trzech kolejnych lat. Okres objęty WPF nie może być jednak krótszy niż okres na jaki przyjęto limit wydatków określone dla każdego przedsięwzięcia ujętego w dokumencie. Ponadto prognozę kwoty długu stanowiącą część WPF sporządza się na okres, na który zaciągnięto oraz zamierza się zaciągnąć zobowiązania.

Wieloletnia Prognoza Finansowa Gminy Radowo Małe na lata 2018-2025 została przyjęta Uchwałą Nr XXV/135/2017 Rady Gminy Radowo Małe w dniu 28 grudnia 2017 r.

W trakcie roku budżetowego dokonano dwóch zmian: Zarządzeniem Nr 220/2018 Wójta Gminy Radowo Małe z dnia 29 czerwca 2018 r. oraz Uchwałą Nr II/9/2018 Rady Gminy Radowo Małe z dnia 27 grudnia 2018 r.

Podstawowe wskaźniki WPF w latach 2018-2025

	2018	2019	2020	2021	2022	2023	2024	2025
Obsługa zadłużenia (oprocentowanie)	74 264,45	74 000,00	72 000,00	66 000,00	50 000,00	25 000,00	10 000,00	5 000,00
Harmonogram spłat rat kapitałowych	400 633,00	386 000,00	405 031,00	420 000,00	420 000,00	400 000,00	281 803,00	133 924,00
Nadwyżka budżetu	493 831,98	386 000,00	405 031,00	420 000,00	420 000,00	400 000,00	281 803,00	133 924,00
Kwota długu	2 446 758,00	2 060 758,00	1 655 727,00	1 235 727,00	815 727,00	415 727,00	133 924,00	-

4. INFORMACJA O STANIE MIENIA KOMUNALNEGO

Informacja o stanie mienia Gminy Radowo Małe za rok 2018 wg stanu na dzień 31.12.2018 obejmuje zestawienie danych o majątku Gminy na dzień 31 grudnia 2018 roku. Sporządzona została w oparciu o art. 267 ustawy z dnia 27 sierpnia 2009 r. o finansach publicznych.

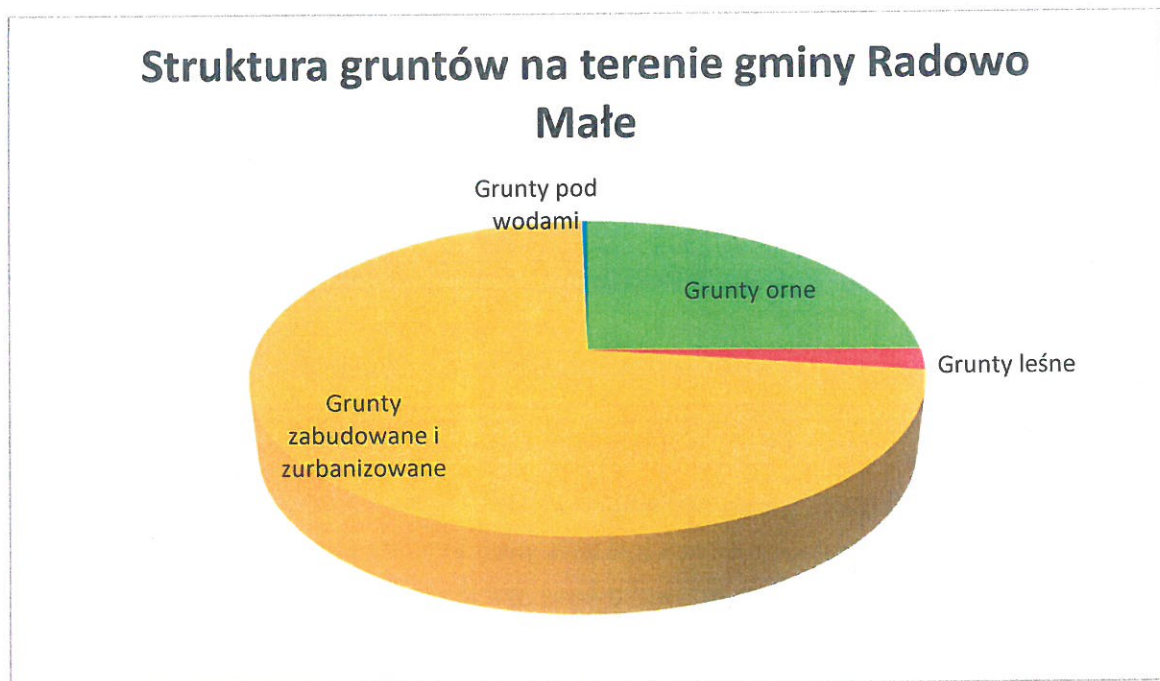
Dane dotyczące przysługujących gminie praw własności

1. Grunty :

Gmina Radowo Małe jest właścicielem gruntów o pow. 374 ha. Na powierzchnię tą składają się grunty:

- grunty orne - 93 ha
- grunty leśne (z gruntami zadrzewionymi) - 8 ha
- grunty zabudowane i zurbanizowane - 272 ha
- grunty pod wodami - 1 ha

Wartość gruntów wg stanu na dzień 31.12.2018 r. – wynosi: 1 961 497,88.



2. Budynek i lokale stanowiące własność Gminy:

Ogółem budynki – 80

w tym:

- 1) budynki mieszkalne:
 - a) stanowiące własność gminy (100% udziału) – 4
 - b) stanowiące współwłasność Gminy – 16
- 2) szkoły podstawowe -1
- 3) Dom Kultury -1

- 4) Dom Przedpogrzebowy -1
- 5) Remizy OSP - 4
- 6) Pałace zabytkowe - 3
- 7) Pozostałe budynki (garaże , b. gospodarcze , inne) - 50

Wartość nieruchomości

1. Wartość gruntów - 1 961 497,88
2. Budynki i lokale - 4 087 244,34
3. Obiekty inżynierii lądowej - 16 162 712,42
4. Kotły i maszyny - 37 282,07
5. Maszyny, urządzenia - 215 555,02
6. Specjalistyczne maszyny - 31 456,25
7. Urządzenia techniczne - 90 558,08
8. Środki transportu - 741 513,30
9. Narzędzia, przyrządy - 223 543,47

Ogólna wartość mienia komunalnego wynosi: 23 551 362,83 zł

3. Wierzytelności gminy

Należne gminie należności z tytułu sprzedanych nieruchomości - 10 200,00.

4. Gospodarowanie mieniem komunalnym

Gmina Radowo Małe nie jest użytkownikiem, najemcą żadnych nieruchomości, nie posiada też żadnych udziałów w spółkach.

1. Dzierżawa :

w dzierżawie pozostaje:

- 8 działek rolnych o ogólnej pow. 19,8 ha
- park zabytkowy w miejscowości Mołdawin o pow. 13,5048 ha
- część działki o pow. 225 m² pod zabudowę wieży telekomunikacyjnej

2. Najem :

W najmie pozostają 4 lokale użytkowe:

- 1) Lokal Banku Spółdzielczego,
- 2) Lokal Poczty Polskiej,
- 3) Lokal Niepublicznego Zakładu Opieki Zdrowotnej
- 4) Lokal użytkowy w Rogowie.

Ogólna powierzchnia ww. lokali : 288,66 m².

- 5) Pomieszczenia w budynkach użytkowych byłej budowlanki, budynku hydrofornii innych budynkach o ogólnej pow. użytkowej – 690 m².

6) 49 lokali mieszkalnych o ogólnej powierzchni 2 822 m².

3. Trwały zarząd :

Gmina Radowo Małe oddała w trwały zarząd jednostkom nieposiadającym osobowości prawnej 2 działki w Radowie Małym :

- działka zabudowana budynkiem Szkoły w Radowie Małym,
- działka zabudowana budynkiem Przedszkola w Radowie Małym.

Ogólna powierzchnia działek wynosi 1,0151 ha .

4. Użyczenie :

Gmina Radowo Małe oddała w użyczenie :

- 1) dla „Gminnego Ośrodka Kultury ” w Radowie Małym nieruchomość oznaczoną Nr. 45/1 o pow. 212 m², zabudowaną budynkiem o pow. 289,98 m²;
- 2) dla „Stowarzyszenia Rozwoju Wsi Orle i Okolic Żyj Lepiej ” część nieruchomości oznaczoną Nr 46/24 , pow. użyczonej działki 0,0500 ha;
- 3) dla „Stowarzyszenia na Rzecz Osób z Niepełnosprawnością Intelektualną, Ruchową Autyzmem w Resku” działkę oznaczoną Nr 24/4 o pow. 1,63 ha w Siedlicach zabudowaną budynkiem po byłej szkole wraz z budynkami i gruntem przynależnym;
- 4) dla OSP w Siedlicach część działki o pow. 260 m² oznaczonej Nr 32, część budynku (parter) o pow. 95 m² ;
- 5) dla OSP w Radowie Małym budynek posadowiony na dz. Nr 33/2 w Radowie Małym o pow. 141 m²;
- 6) dla OSP w Radowie Małym budynek byłego garażu z przeznaczeniem na działalność statutową Straży o pow. 156 m² posadowiony na działce Nr 31/3 w Radowie Małym;
- 7) dla OSP w Gostominie budynek straży o pow. 39,42 m²;
- 8) dla Ludowego Klubu Sportowego „Radowia” Radowo Małe: działkę 403/7 o pow. 2,02 ha wraz z budynkiem zaplecza sportowego oraz działkę nr 403/6 o pow. 0,30 ha;
- 9) dla Centrum Inicjatyw Wiejskich w Łobzie część działki ozn. Nr 61 w Radowie Małym o pow. 0,48 m²;
- 10) dla Stowarzyszenia Rozwoju Wsi Gostomin i okolic działkę ozn. Nr 13/7 o pow. 0,0786 ha.

5. Użytkowanie wieczyste :

Grunty oddane w użytkowanie wieczyste na rzecz osób fizycznych – 33 działki o powierzchni 4,7472 ha (zabudowa mieszkaniowa).

Sprzedaż

1. Nieruchomość zabudowana dz. Nr 22/1 w Borkowie Wielkim o wartości 28 350,00;
2. Nieruchomość zabudowana dz. Nr 60 w Radowie Wielkim o wartości 11 800,00;
3. Nieruchomość gruntowa – działka drogowa Nr 151/2 i 156 w Borkowie Wielkim o wartości 100 200,00

Ogólna wartość sprzedanego mienia – 140 350,00

Przekazano w formie darowizny

1. Działkę oznaczoną Nr 6/2 o pow. 0,0794 ha (dr) w Radowie Wielkim;
2. Działkę oznaczoną Nr 24/3 o pow. 0,1336 (dr) w Siedlicach;

Obie nieruchomości darowano Województwu Zachodniopomorskiemu na cel publiczny.

Przejęcie nieruchomości w zasób mienia komunalnego

1. Działkę oznaczoną Nr 31/1 o pow. 0,3079 ha w Radowie Wielkim - przejęto od Skarbu Państwa na zadania własne gminy – pod budowę oczyszczalni ścieków.

Dochody uzyskane z tytułu wykonywania praw własności

1. Sprzedaż nieruchomości gminnych - 142 550,00.
2. Wpływy z opłat za użytkowanie wieczyste gruntów - 4 889,09.
3. Wpływy z dzierżawy, najmu, użytkowania nieruchomości gminnych - 134 719,91.

5. INFORMACJA O REALIZACJI POLITYK, PROGRAMÓW I STRATEGII

5.1. Strategia Rozwoju Gminy/Plan Rozwoju Lokalnego Gminy

Strategia Rozwoju Gminy jest długookresowym programem trwałego i zrównoważonego rozwoju, w którym gmina świadomie przewiduje i na podstawie którego będzie kontrolowała swój rozwój.

Strategia Rozwoju Gminy ma na celu wskazanie rozwoju gminy przy zachowaniu równowagi między zakładanymi celami: gospodarczymi, społecznymi, ochrony środowiska.

Strategia powinna uwzględniać potrzeby wszystkich podmiotów funkcjonujących na jej obszarze, w tym przede wszystkim jej mieszkańców, przedsiębiorców oraz potencjalnych inwestorów.

Strategia rozwoju gminy jest dokumentem, który powinien spełniać następujące funkcje:

- zapewnienie mechanizmów określających cele i zasady funkcjonowania gminy,

- w perspektywie krótko i długoterminowej, planowanie rozwoju w oparciu o przyjęte założenia,
- minimalizacja zagrożeń rozwojowych gminy.

Strategia rozwoju gminy powinna być podstawą do:

- wyznaczania perspektywicznych kierunków rozwoju gminy,
- efektywnego zarządzania jej zasobami,
- umiejętnego przeciwdziałania zagrożeniom zewnętrznym wpływającym na rozwój gminy.

Jednocześnie, strategia ma być narzędziem realizacji założonej wizji i kierunków rozwoju, skutkującym:

- optymalnym wykorzystaniem finansowych środków własnych gminy,
- pozyskaniem środków zewnętrznych (w tym unijnych) przeznaczonych na rozwój społeczno-gospodarczy.

Gmina Radowo Małe nie posiada opracowanej Strategii Rozwoju Gminy. Jedyнным dokumentem planistycznym odnoszącym się do planowania przez władze gminy jej rozwoju był nieaktualny już Program Rozwoju Lokalnego Gminy Radowo Małe (PRL GRM) na lata 2007-2010.

5.2. Studium uwarunkowań i zagospodarowania przestrzennego Gminy

Studium Uwarunkowań i Kierunków Zagospodarowania Przestrzennego to dokument sporządzany dla całego obszaru gminy, który określa w sposób ogólny politykę przestrzenną i lokalne zasady zagospodarowania na terenie gminy. Studium jest podstawowym dokumentem kreującym politykę przestrzenną gminy. Obok miejscowego planu zagospodarowania przestrzennego jest aktem planowania przestrzennego i w systemie planistycznym zaliczane jest do aktów planowania ogólnego.

Studium Uwarunkowań i Kierunków Zagospodarowania Przestrzennego Gminy Radowo Małe (SUiKZP GRM) przyjęte zostało Uchwałą Nr XXXIV/193/2014 Rady Gminy z dnia 24 września 2014 roku. Dokument ten zastąpił poprzednie studium z 1998 roku i ze względu na brak planu zagospodarowania przestrzennego jest wciąż kluczowym dokumentem obowiązującym w zakresie planowania przestrzennego gminy Radowo Małe z możliwością uaktualniania o kolejne modyfikacje.

Zgodnie z postanowieniami ww. uchwały wskazano w studium obszar lokalizacji nowego cmentarza gminnego w rejonie miejscowości Radowo Małe oraz wyłączono obszar gruntów rolnych spod możliwości lokalizacji elektrowni wiatrowych w obrębach Gostomin, Maliniec, Wołkowo, Żelmowo i Pogorzelica.

Ponadto studium zostało zaktualizowane i uzupełnione o nowe uwarunkowania związane z ochroną przyrody.

W dniu 24 października 2018 Rada Gminy Radowo Małe podjęła uchwałę w sprawie zmiany studium Gminy Radowo Małe w stosunku do kilku działek na terenie Gminy Radowo Małe.

DZIAŁKI PRZEZNACZONE DO ZMIANY W STUDIUM

Lp.	obręb	nr działki	pow. [ha]	Planowane przeznaczenie	Proponowany obszar (ha)
1.	Radzim (m.Troszczyno)	12	0,47	Kultura fizyczna i sport	0,104 (w zał. mapa)
2.	Strzmiele	77	0,04	Kultura fizyczna i sport	cała
3.	Mołdawin	283/2	0,78	Kultura fizyczna i sport	0,125 (w zał. mapa)
4.	Czachowo	19/1	0,40	Kultura fizyczna i sport	cała
5.	Borkowo Wlk.	13/1	0,72	Kultura fizyczna i sport	Cała
6.	Żelmowo	14/10	6,995	Kultura fizyczna i sport	0,18 (w zał. mapa)
7.	Gostomin	115/3	0,3884	Kultura fizyczna i sport	cała
8.	Gostomin	13/5	0,0719	Kultura fizyczna i sport	Cała
9.	Karnice	21/11	0,348	Kultura fizyczna i sport	0,06)w zał. mapa)
10.	Radowo Wlk.	31/1	0,3079	Lokalna oczyszczalnia ścieków	Cała
11.	Maliniec	9/1	0,0263	Kultura fizyczna i sport	Cała
12.	Maliniec	9/12	0,5478	Kultura fizyczna i sport	cała
13.	Maliniec	46/1	0,0853	Kultura fizyczna i sport	cała

Procedura zmian nie została jeszcze ukończona i na chwilę obecną jest w ostatniej fazie.

5.3. Miejscowy plan zagospodarowania przestrzennego Gminy

Na terenie Gminy Radowo Małe istnieje jeden miejscowy plan zagospodarowania terenu.

Powyższy plan został przyjęty Uchwałą nr XVII/94/2012 Rady Gminy Radowo Małe z dnia 27 czerwca 2012 r. w sprawie miejscowego planu zagospodarowania przestrzennego w gminie Radowo Małe dla terenów położonych w obrębie Borkowo Małe, Borkowo Wielkie, Karnice, Orle, Radowo Małe, Radowo Wielkie, Smorawina, w celu przeznaczenie terenów o dotychczasowym użytkowaniu rolniczym na tereny rolnicze

z możliwością lokalizacji elektrowni wiatrowych wraz ze strefą oddziaływania i z sieciami i urządzeniami infrastruktury technicznej.

Rada Gminy Radowo Małe 24 października 2018 roku podjęła Uchwałę nr XXXII/171/2018 w sprawie przystąpienia do sporządzania miejscowego planu zagospodarowania przestrzennego gminy Radowo Małe, dla działki nr ewid. 403/95 obręb Radowo Małe. Tym samym rozpoczęto procedurę ustanawiającą drugi miejscowy plan zagospodarowania terenu.

Procedura jest w trakcie. Ustanowienie miejscowego planu zagospodarowania przestrzennego ma na celu rozpoczęcie inwestycji budowy cmentarza komunalnego na działce nr 403/95 obręb Radowo Małe .

5.4. Program gospodarowania mieszkaniowym zasobem Gminy

Kwestie związane z mieszkaniowym zasobem gminy reguluje ustawa z 21 czerwca 2001 r. o ochronie praw lokatorów, mieszkaniowym zasobie gminy i zmianie Kodeksu cywilnego. Gmina, na zasadach i w wypadkach przewidzianych w tej ustawie, zapewnia lokale socjalne i lokale zamienne, a także zaspokaja potrzeby mieszkaniowe gospodarstw domowych o niskich dochodach. W tym celu wykorzystuje mieszkaniowy zasób gminy lub w inny sposób. Na powyższe zadania gminy mogą otrzymywać dotacje celowe z budżetu państwa.

Zgodnie z art. 21 ustawy z dnia 21 czerwca 2001 r. o ochronie praw lokatorów, mieszkaniowym zasobie gminy i o zmianie Kodeksu cywilnego, Rada Gminy uchwała wieloletnie programy gospodarowania mieszkaniowym zasobem gminy oraz zasady wynajmowania lokali wchodzących w skład mieszkaniowego zasobu gminy, w tym zasady i kryteria wynajmowania lokali, których najem jest związany ze stosunkiem pracy, jeżeli w mieszkaniowym zasobie gminy wydzielono lokale przeznaczone na ten cel. Wieloletni program gospodarowania mieszkaniowym zasobem gminy powinien być opracowany na co najmniej pięć kolejnych lat.

Rada Gminy Radowo Małe nie posiada uchwały w sprawie wieloletniego programu gospodarowania mieszkaniowym zasobem Gminy Radowo Małe.

Mieszkaniowy zasób Gminy Radowo Małe stanowią lokale stanowiące własność gminy. W przeważającej większości są to lokale, które Gmina przejęła nieodpłatnie od AWRSP w 2001 r. Wszystkie te lokale były zamieszkałe . Ogółem Gmina posiada 49 lokali, wszystkie są zamieszkałe z tego 18 lokali znajduje się w pałacach.

Gmina nie posiada żadnego lokalu socjalnego, na dzień dzisiejszy nie posiadamy też żadnego wolnego lokalu, który nadawałby się do zamieszkania.

Od wielu lat nie obserwuje się żadnego ruchu ludności, która zrezygnowałaby z wynajmu mieszkania, wolne mieszkanie pozyskujemy tylko w wyniku śmierci najemcy, wtedy kiedy nie ma osób uprawnionych do wejścia w najem, co zdarza się niezwykle rzadko.

5.5. Program opieki nad zabytkami

Ustawa z dnia 23 lipca 2003 r. o ochronie zabytków i opiece nad zabytkami nakłada na gminy obowiązek sporządzenia programu opieki nad zabytkami. Mówi o tym artykuł 87 ustawy. Głównym beneficjentem realizacji programu jest społeczność lokalna, która bezpośrednio powinna odczuć efekty jego wdrażania. Dotyczy to nie tylko właścicieli i użytkowników obszarów i obiektów zabytkowych, ale również wszystkich mieszkańców.

Przyjęty przez Radę Gminy w formie uchwały, gminny program opieki nad zabytkami jest elementem polityki samorządowej. Będzie służyć podejmowaniu planowych działań dotyczących inicjowania, wspierania, koordynowania badań i prac z dziedziny ochrony zabytków i krajobrazu kulturowego oraz upowszechniania i promowania dziedzictwa kulturowego.

Program opieki nad zabytkami ma pomóc w aktywnym zarządzaniu zasobem stanowiącym dziedzictwo kulturowe gminy. Wskazane w programie działania są skierowane na poprawę stanu zabytków, ich rewaloryzację oraz zwiększenie dostępności do nich mieszkańców i turystów. Gminny program opieki nad zabytkami, m.in. poprzez działania edukacyjne, ma też budzić w lokalnej społeczności świadomość wspólnoty kulturowej, roli i znaczenia lokalnych wartości i wspólnych korzeni. Wspólna dbałość o zachowanie wartości kulturowych wzmacnia poczucie tożsamości, wspiera identyfikację jednostki z tzw. małą ojczyzną.

Gminny program opieki nad zabytkami jest opracowywany na 4 lata. Rada Gminy Radowo Małe dnia 28 stycznia 2015 roku podjęła uchwałę Nr III/16/2015 w sprawie przyjęcia Gminnego programu opieki nad zabytkami Gminy Radowo Małe na lata 2014-2017. Z uwagi na okres obowiązywania powyższego planu zachodzi konieczność podjęcia nowej uchwały w powyższym zakresie.

Zabytki nieruchome gminy Radowo Małe

Architektura sakralna

Na terenie gminy Radowo Małe znajduje się 12 obiektów o walorach zabytkowych, osiem z nich wpisanych jest do rejestru zabytków. Są to następujące obiekty:

- 1) Borkowo Wielkie – kościół pw. Św. Jana Apostoła;
- 2) Czachowo – kościół (ruina);
- 3) Gostomin – kościół pw. Zwiastowania NMP;
- 4) Karnice – kościół pw. Matki Boskiej Królowej Polski;
- 5) Mołdawin – kościół pw. Narodzenia NMP;
- 6) Radowo Małe – kościół pw. MB Szkaplerznej;
- 7) Radowo Wielkie – kościół pw. Najświętszego Serca Pana Jezusa;
- 8) Rekowo – kościół pw. Św. Apostołów Piotra i Pawła;
- 9) Rogowo – kościół pw. Niepokalanego Poczęcia NMP;
- 10) Siedlice – kościół pw. Niepokalanego Poczęcia NMP;

- 11) Strzmiele – kościół pw. NMP Matki Kościoła i św. Andrzeja Apostoła;
- 12) Żelmowo – kościół ruina.

Architektura folwarczna, chłopska (zagrodowa) i wiejska

Z uwagi na fakt, że w XIX wieku w gminie Radowo Małe panowała wielka koniunktura rolna powstało w tym okresie dużo zespołów folwarcznych. Część z nich zachowała się do naszych czasów. Zachowały się następujące zespoły bądź fragmenty folwarczne:

- Borkowo Wielkie, zespół folwarczy lata 80 XIX wieku i 20 XX wieku i stajnia z zespołu folwarcznego z 1887 roku.
- Dargomyśl, zespół folwarczy lata 80 XIX wieku i 10 XX wieku, budynek mieszkalno-magazynowy z zespołu folwarcznego z 1900 roku, budynek inwentarski z zespołu folwarcznego ok. 1900 roku.
- Dobrkowo, nr 4 stodoła II poł. XIX wieku, z zespołu folwarcznego pozostały tylko dwa budynki.
- Gostomin, z zespołu folwarcznego pozostały tylko dwa obiekty.
- Maliniec, zespół folwarczy II połowa XIX wieku, obora z 1877, dwa budynki mieszkalno – gospodarcze z początku XX wieku.
- Mołdawin, zespół folwarczy z XIX wieku.
- Radzim, zespół folwarczy z IV ćwierci XIX wieku, stodoła i magazyn z lat 70 / 80 XIX wieku.
- Rekowo, zespół folwarczy, magazyn, jałownik, gorzelnia, obora, wszystkie obiekty z lat 80 XIX wieku.
- Siedlice, zespół folwarczy z połowy XIX wieku i lat 20 XX wieku, spichlerz z 1894 roku, stodoła.
- Sienno Dolne, zespół folwarczy z XIX wieku, stodoła z połowy XIX wieku, chałupa z IV ćwierci XIX wieku.
- Smorawina, zespół folwarczy z końca XIX wieku, magazyn zbożowy z 1927 roku, obora z lat 90 XIX wieku.
- Strzmiele, budynek inwentarski z III ćwierci XIX wieku, stodoła z III ćwierci XIX wieku, dwie chałupy z XIX wieku.
- Żelmowo, zespół folwarczy z lat 80 XIX wieku i 20 XX wieku, owczarnia z lat 10/20 XX wieku, magazyn zbożowy z lat 10/20 XX wieku, gorzelnia z lat 90 XIX wieku, obora z 1942 roku .

Architektura rezydencjonalna

Na terenie gminy znajduje się dziewięć obiektów dworskich i pałacowych. Stanowią one niezwykle cenne dobro kulturowe gminy. Są to następujące obiekty:

- Dargomyśl – dwór;
- Karnice – dwór;
- Maliniec – dwór;
- Radzim – pałac wraz z wyposażeniem;
- Sienno Dolne – dwór;

- Sienno Górne – dwór;
- Strzmiele – pałac;
- Wołkowo – dwór;
- Żelmowo – pałac.

Zabytki archeologiczne

Na terenie gminy Radowo Małe znajdują się 272 stanowiska archeologiczne, z różnych epok historycznych. Najstarsze ze starożytności, epoki kamienia i brązu. Najliczniej jest reprezentowana epoka starożytna, po niej średniowieczna. Miejscowością o największej liczbie odkryć jest Gostomin, następnie Żelmowo. Trzy stanowiska zostały włączone do strefy W. I, czyli strefy pełnej ochrony archeologiczno-konserwatorskiej, wykluczającej wszelką działalność inwestycyjną i inną.

Na terenie gminy zachowały się pomniki i obiekty będące świadkami historii poszczególnych miejscowości. Są to:

- Obelisk postawiony na mogile żołnierzy radzieckich w 1945 roku w Borkowie Wielkim.
- Pomnik oraz dwa nagrobki poświęcone poległym w czasie I Wojny Światowej członkom rodziny Loeper w Strzmielach.
- W Karnicach obok kościoła znajduje się głaz upamiętniający poległych w czasie I Wojny Światowej.
- Głaz upamiętniający poległych w czasie I Wojny Światowej w Malińcu w parku za dworem.
- pomnik poświęcony mieszkańcom wsi w Radowie Małym poległym w I wojnie światowej.
- Przy kościele w Radowie Wielkim znajduje się pomnik żołnierzy radzieckich poległych w 1945 r.
- Miejscowość Orle ma ciekawy obiekt z czasów II Wojny Światowej pozostałości po niemieckiej stacji radarowej Luftwaffe – Radar Würzburg.
- Obiekt na placu papieża Jana Pawła II w Radowie Małym kamień upamiętniający papieża Polaka z 2006 roku, wystawiony w podzięce za jego życie i posługę.

Z uwagi na ograniczone środki finansowe przez okres ostatnich lat na zabytkach nie wykonywano większych inwestycji, modernizacji i remontów. Wykonywano jedynie doraźne naprawy.

5.6. Wieloletni plan rozwoju i modernizacji urządzeń wodociągowych

Zgodnie z art. 21 ustawy z dnia 7 czerwca 2001 r. o zbiorowym zaopatrzeniu w wodę i zbiorowym odprowadzeniu ścieków Przedsiębiorstwo wodociągowo-kanalizacyjne opracowuje wieloletni plan rozwoju i modernizacji urządzeń wodociągowych i urządzeń kanalizacyjnych będących w jego posiadaniu. Przedsiębiorstwo wodociągowo-kanalizacyjne przedkłada plan Wójtowi, który sprawdza, czy spełnia on warunki określone w ustawie. Plan

spełniający określone warunki Rada Gminy uchwała w terminie 3 miesięcy od dnia przedłożenia planu Wójtowi.

Wieloletni Planu Rozwoju i Modernizacji Urządzeń Wodociągowych Gminy Radowo Małe na lata 2018 – 2021 został przyjęty przez Radę Gminy Radowo Małe uchwałą Nr XXVI/143/2018 z dnia 25 stycznia 2018 r.

Wieloletni plan rozwoju i modernizacji urządzeń wodociągowych przedsiębiorstwo wodociągowo - kanalizacyjne opracowuje zgodnie, z kierunkami rozwoju Gminy określonymi w studium uwarunkowań i kierunków zagospodarowania przestrzennego Gminy, uwzględniając swoje uwarunkowania techniczne i ekonomiczne. Zgodnie z ustawą wieloletni plan rozwoju i modernizacji urządzeń wodociągowych określa:

- planowany zakres usług wodociągowych,
- przedsięwzięcia rozwojowo- modernizacyjne w poszczególnych latach,
- przedsięwzięcia racjonalizujące zużycie wody,
- nakłady inwestycyjne w poszczególnych latach,
- sposoby finansowania planowanych inwestycji.

Przedsięwzięcia rozwojowo - modernizacyjne i związane z tym nakłady inwestycyjne w poszczególnych latach prezentuje poniższa tabela.

Nazwa ujęcia	Zakres robót	Koszt w zł	Koszt - źródło finansowania			
			Środki własne			
			2018	2019	2020	2021
1	2	3	4	5	6	7
RADOWO MAŁE	Remont sieci wodoc.-wymiana niesprawnych zasuw i hydrantów	20 000,00	5 000,00	5 000,00	5 000,00	5 000,00
ROGOWO	Wykonanie odstojników wód popłucznych	12 000,00	12 000,00	-	-	-
	Remont sieci wodoc.-wymiana niesprawnych zasuw i hydrantów	20 000,00	5 000,00	5 000,00	5 000,00	5 000,00
STRZMIELE	Zakup i wymiana agregatu gł.w studni nr.1 na GBA1.08	7 000,00	7 000,00	-	-	-
	Remont sieci wodoc.-wymiana niesprawnych zasuw i hydrantów	13 000,00	4 000,00	3 000,00	3 000,00	3 000,00
POGORZELICA	Remont sieci wodoc.-wymiana niesprawnych zasuw i hydrantów	16 000,00	7 000,00	3 000,00	3 000,00	3 000,00
SIEĆ WODOCIĄGOWA	Wymiana wodomierzy	20 000,00	5 000,00	5 000,00	5 000,00	5 000,00
PODSUMOWANIE		108 000,00	45 000,00	21 000,00	21 000,00	21 000,00

Sprawozdanie z eksploatacji obiektów wodociągowych na terenie gminy Radowo Małe za rok 2018.

Wodociągi Zachodniopomorskie Sp. z o.o. w Goleniowie obsługują na terenie gminy Radowo Małe 11 wodociągów (ujęcia, stacje wodociągowe, sieci przesyłowe, sieci magistralne, sieci rozdzielcze) zlokalizowane w miejscowościach:

Radowo Małe – Borkowo Małe – Czachowo – Rekowo – Siedlice – Sułkowo

Rogowo – Dargomyśl – Sienno Dolne – Sienno Górne

Strzmiele

Radowo Wielkie

Borkowo Wielkie

Karnice

Dobrkowo

Gostomin – Wołkowo – Gildnica – Radzim – Kol. Gostomin

Mołodawin – Maliniec – Mołodawinek

Pogorzelica – Żelmowo – Orle

Smorawina

w tym:

- sieci przemysłowe – 30,6 km
- sieci magistralne i rozdzielcze – 28,2 km
- przyłącza wodociągowe – 14,6 km
- ilość przyłącza – 522 szt.
- ilość odbiorców 1582 szt. w 28 miejscowościach

Wykonane roboty remontowe i modernizacyjne.

Wodociąg Radowo Małe

- luty 2018r. remont ścian w budynku SUW,
- 21.08.2018r. wymiana uszkodzonego hydrantu p.poż. na podziemny przy zbiorniku p.poż.

Wodociąg Radowo Wielkie

- 21.08.2018r. usunięcie przecieku na sieci wodociągowej PCV Ø 65 w odległości 18 m od hydrantu przy bud. Nr 6.

Wodociąg Gostomin

- 31.08.2018r. montaż sprężarki powietrza WAN – CE,
- 15.11.2018r. wymiana niesprawnego hydrantu p.poż. k/bud. Nr 12 – 14 w Troszczyńce

Wodociąg Pogorzelica

- 28.06.2018r. Żelmowo – zamontowanie zasuwy Ø 100 mm na sieci k/bud. Nr 8
- 31.08.2018r. zamontowano sprężarkę powietrza (mała)

Wodociąg Rogowo

- 05.04.2018r. montaż hydrantu p.poż. k/bud. Nr 29 wraz z zasuwą kołn. Ø 80 mm

Wodociąg Karnice

- 22.11.2018r. wymiana zaworu zwrotnego Ø 50 mm w szybie studni głębinowej nr 1 Wodociąg Strzmiele
- 10.05.2018r. zakup i wymiana niesprawnego zaworu bezpieczeństwa na rurociągu tłocznym
- 12.12.2018r. zakup agregatu głębinowego GBA.1.08

Na sieciach wodociągowych wykonano:

- Wiosenno – letni przegląd wszystkich 76 szt. hydrantów p.poż. na sieciach wodociągowych z wymianą niesprawnych i naprawą uszkodzonych elementów
- Zamontowano nowe wodomierze i wymieniono stare w ilości 99 szt.

6. REALIZACJA UCHWAŁ RADY GMINY

W okresie objętym niniejszym raportem Rada Gminy Radowo Małe podjęła ogółem 55 uchwał. Akty prawa miejscowego realizowane były przez następujące wydziały urzędu i jednostki organizacyjne Gminy Radowo Małe:

- Referat Finansów i Budżetu – 10 uchwał;
- Samodzielne stanowisko pracy ds. administracyjno-gospodarczych i ewidencji działalności gospodarczej - 1 uchwała;
- Samodzielne stanowisko ds. obsługi organów gminy, zdrowia, kultury i oświaty -23 uchwały;
- Samodzielne stanowisko pracy ds. budownictwa, inwestycji komunalnej, planowania przestrzennego i zamówień publicznych - 6 uchwał;
- Samodzielne stanowisko ds. ochrony środowiska, usług komunalnych i obsługi BIP - 3 uchwały;
- Samodzielne stanowisko ds. gospodarki nieruchomościami, spraw komunalnych i rolnictwa - 3 uchwały;
- Samodzielne stanowisko ds. obronnych, obrony cywilnej i zarządzania kryzysowego - 2 uchwały;
- Ośrodek Pomocy Społecznej - 6 uchwał;
- Gminna Komisja Rozwiązywania Problemów Alkoholowych - 1 uchwała.

SZCZEGÓLNE ZESTAWIENIE UCHWAŁ PODJĘTYCH PRZEZ RADĘ GMINY RADOWO MAŁE W ROKU 2018

L.p.	Nr uchwały, data	w sprawie	Wydział/ jednostka realizująca	Stan realizacji
1.	Uchwała NR XXVI/143/2018 z dnia 25 stycznia 2018 r.	w sprawie uchwalenia Wieloletniego Planu Rozwoju i Modernizacji Urzędów Wodociągowych Gminy Radowo Małe na lata 2018-2021.	Samodzielne stanowisko pracy ds. budownictwa, inwestycji komunalnej, planowania przestrzennego i zamówień publicznych	Uchwała stosowana.
2.	Uchwała NR XXVI/144/2018 z dnia 25 stycznia 2018 r.	w sprawie zmiany uchwały nr XXII/124/2017 Rady Gminy Radowo Małe z dnia 27 września 2017 r. w sprawie przyjęcia Lokalnego Programu Rewitalizacji Gminy Radowo Małe na lata 2017-2023.	Samodzielne stanowisko pracy ds. budownictwa, inwestycji komunalnej, planowania przestrzennego i zamówień publicznych	Uchwała stosowana.
3.	Uchwała NR XXVI/145/2018 z dnia 25 stycznia 2018 r.	w sprawie wyrażenia zgody na dokonanie darowizny nieruchomości na rzecz Województwa Zachodniopomorskiego.	Samodzielne stanowisko ds. gospodarki nieruchomościami, spraw komunalnych i rolnictwa	Uchwała zrealizowana
4.	Uchwała NR XXVI/146/2018 z dnia 25 stycznia 2018 r.	w sprawie zmiany budżetu gminy Radowo Małe na rok 2018.	Referat Finansów i Budżetu	Uwzględniono zmiany dotyczące przedsięwzięć wieloletnich w wyliczeniu wymaganych prawem wskaźników. Uchwała została opublikowana w Dzienniku Urzędowym Województwa Zachodniopomorskiego, do uchwały wydano zarządzenie wykonawcze.
5.	Uchwała NR XXVII/147/2018 z dnia 28 marca 2018 r.	w sprawie podziału Gminy Radowo Małe na okręgi wyborcze, ustalenia ich granic i numerów oraz liczby radnych wybieranych w każdym okręgu wyborczym.	Samodzielne stanowisko ds. obsługi organów gminy, zdrowia, kultury i oświaty	Uchwała zrealizowana - opublikowana w Dzienniku Urzędowym Województwa Zachodniopomorskiego. Uchwałę przekazano do Delegatury Krajowego Biura Wyborczego w Szczecinie.

RAPORT O STANIE GMINY RADOWO MAŁE ZA ROK 2018

6.	Uchwała NR XXVII/148/2018 z dnia 28 marca 2018 r.	w sprawie podziału Gminy Radowo Małe na stałe obwody głosowania, ustalenia ich granic i numerów oraz siedzib obwodowych komisji wyborczych.	Samodzielne stanowisko ds. obsługi organów gminy, zdrowia, kultury i oświaty	Uchwała zrealizowana - opublikowana w Dzienniku Urzędowym Województwa Zachodniopomorskiego. Uchwałę przekazano do Delegatury Krajowego Biura Wyborczego w Szczecinie.
7.	Uchwała NR XXVII/149/2018 z dnia 28 marca 2018 r.	w sprawie zmiany uchwały w sprawie ustalenia składow osobowych stałych Komisji Rady Gminy w Radowie Małym oraz zakresu ich działania.	Samodzielne stanowisko ds. obsługi organów gminy, zdrowia, kultury i oświaty	Uchwała zrealizowana.
8.	Uchwała NR XXVII/150/2018 z dnia 28 marca 2018 r.	w sprawie określenia wymiaru godzin bezpłatnego nauczania, wychowania i opieki oraz określenia wysokości opłaty za korzystanie z wychowania przedszkolnego.	Samodzielne stanowisko ds. obsługi organów gminy, zdrowia, kultury i oświaty	Uchwała zrealizowana.
9.	Uchwała NR XXVII/151/2018 z dnia 28 marca 2018 r.	w sprawie zmiany budżetu Gminy Radowo Małe na 2018 rok.	Referat Finansów i Budżetu	Uwzględniono zmiany dotyczące przedsięwzięć wieloletnich w wyliczeniu wymaganych prawem wskaźników. Uchwała została opublikowana w Dzienniku Urzędowym Województwa Zachodniopomorskiego, do uchwały wydano zarządzenie wykonawcze.
10.	Uchwała NR XXVII/152/2018 z dnia 28 marca 2018 r.	w sprawie przyjęcia Programu opieki nad zwierzętami bezdomnymi oraz zapobiegania bezdomności zwierząt na terenie Gminy Radowo Małe.	Samodzielne stanowisko ds. ochrony środowiska, usług komunalnych i obsługi BIP	Uchwała zrealizowana.
11.	Uchwała NR XXVIII/153/2018 z dnia 21 czerwca 2018 r.	w sprawie zatwierdzenia sprawozdania finansowego oraz zatwierdzenia sprawozdania z wykonania budżetu Gminy Radowo Małe za rok 2017.	Samodzielne stanowisko ds. obsługi organów gminy, zdrowia, kultury i oświaty	Uchwała zrealizowana.

RAPORT O STANIE GMINY RADOWO MAŁE ZA ROK 2018

12.	Uchwała NR XXIX/154/2018 z dnia 21 czerwca 2018 r.	w sprawie udzielenia absolutorium Wójtowi Gminy Radowo Małe za 2017 rok.	Samodzielne stanowisko ds. obsługi organów gminy, zdrowia, kultury i oświaty	Uchwała zrealizowana.
13.	Uchwała NR XXIX/155/2018 z dnia 21 czerwca 2018 r.	w sprawie ustalenia regulaminu określającego wysokość, szczegółowe warunki przyznawania nauczycielom dodatków: motywacyjnego, funkcyjnego i za warunki pracy oraz niektóre inne składki wynagrodzenia, a także wysokość, kryteria i tryb przyznawania nagród.	Samodzielne stanowisko ds. obsługi organów gminy, zdrowia, kultury i oświaty	Uchwała zrealizowana.
14.	Uchwała NR XXIX/156/2018 z dnia 21 czerwca 2018 r.	w sprawie określenia tygodniowego obowiązkowego wymiaru godzin zajęć nauczycieli pełniących stanowisko dyrektorów szkół, pedagogów, psychologów, logopedów, doradców zawodowych i terapeutów pedagogicznych oraz dla nauczycieli realizujących w ramach stosunku pracy obowiązki określone dla stanowisk o różnym tygodniowym obowiązkowym wymiarze godzin zatrudnionych w szkołach, dla których organem prowadzącym jest Gmina Radowo Małe.	Samodzielne stanowisko ds. obsługi organów gminy, zdrowia, kultury i oświaty	Uchwała stosowana.
15.	Uchwała NR XXIX/157/2018 z dnia 21 czerwca 2018 r.	w sprawie ustalenia wynagrodzenia Wójta Gminy.	Samodzielne stanowisko ds. obsługi organów gminy, zdrowia, kultury i oświaty	Uchwała zrealizowana.
16.	Uchwała NR XXIX/158/2018 z dnia 21 czerwca 2018 r.	w sprawie udzielenia pomocy finansowej dla Województwa Zachodniopomorskiego z przeznaczeniem na realizację zadania pn. „Przebudowa chodnika w m. Troszczyno w ciągu drogi wojewódzkiej nr.147 – etap I”.	Samodzielne stanowisko pracy ds. budownictwa, inwestycji komunalnej, planowania przestrzennego i zamówień publicznych	Uchwała zrealizowana.
17.	Uchwała NR XXIX/159/2018 z dnia 21 czerwca 2018 r.	w sprawie wstępnego miejsca lokalizacji przystanku komunikacyjnego przy drodze powiatowej nr 4300Z Miłogoszcz – Mołdawin - Wołkowo w miejscowości Wołkowo gmina Radowo Małe.	Samodzielne stanowisko pracy ds. budownictwa, inwestycji komunalnej, planowania przestrzennego i zamówień publicznych	Uchwała zrealizowana.

Gmina Radowo Małe

RAPORT O STANIE GMINY RADOWO MAŁE ZA ROK 2018

18.	Uchwała NR XXIX/160/2018 z dnia 21 czerwca 2018 r.	w sprawie wyrażenia zgody na nieodpłatne nabycie z zasobu Krajowego Ośrodka Wsparcia Rolnictwa nieruchomości oznaczonej nr działki 31/1, położonej w obrębie Radowo Wielkie.	Samodzielne stanowisko ds. gospodarki nieruchomościami, spraw komunalnych i rolnictwa	Uchwała zrealizowana.
19.	Uchwała NR XXIX/161/2018 z dnia 21 czerwca 2018 r.	w sprawie wyrażenia zgody na utworzenie miejsca okazjonalnie wykorzystywanego do kąpielii pod nazwą „Głębokie”.	Samodzielne stanowisko ds. ochrony środowiska, usług komunalnych i obsługi BIP	Uchwała zrealizowana.
20.	Uchwała NR XXIX/162/2018 z dnia 21 czerwca 2018 r.	w sprawie zmiany budżetu Gminy Radowo Małe na rok 2018.	Referat Finansów i Budżetu	Uwzględniono zmiany dotyczące przedsięwzięć wieloletnich w wyliczeniu wymaganych prawem wskaźników. Uchwała została opublikowana w Dzienniku Urzędowym Województwa Zachodniopomorskiego, do uchwały wydano zarządzenie wykonawcze.
21.	Uchwała NR XXX/163/2018 z dnia 19 września 2018 r.	w sprawie powołania doraźnej Komisji Statutowej Rady Gminy Radowo Małe.	Samodzielne stanowisko ds. obsługi organów gminy, zdrowia, kultury i oświaty	Uchwała zrealizowana.
22.	Uchwała NR XXXI/164/2018 z dnia 27 września 2018 r.	w sprawie zmiany budżetu Gminy Radowo Małe na 2018 rok.	Referat Finansów i Budżetu	Uwzględniono zmiany dotyczące przedsięwzięć wieloletnich w wyliczeniu wymaganych prawem wskaźników. Uchwała została opublikowana w Dzienniku Urzędowym Województwa Zachodniopomorskiego, do uchwały wydano zarządzenie wykonawcze.
23.	Uchwała NR XXXI/165/2018 z dnia 27 września 2018 r.	w sprawie ustalenia regulaminu określającego wysokość, szczególne warunki przyznawania nauczycielom dodatków: motywacyjnego, funkcyjnego i za warunki pracy oraz niektóre inne składniki wynagrodzenia, a także wysokość, kryteria i tryb przyznawania nagród.	Samodzielne stanowisko ds. obsługi organów gminy, zdrowia, kultury i oświaty	Uchwała stosowana.

RAPORT O STANIE GMINY RADOWO MAŁE ZA ROK 2018

24.	Uchwała NR XXXI/166/2018 z dnia 27 września 2018 r.	w sprawie przyjęcia projektu Regulaminy dostarczania wody i odprowadzania ścieków na terenie Gminy Radowo Małe.	Samodzielne stanowisko ds. ochrony środowiska, usług komunalnych i obsługi BIP	Uchwała zrealizowana.
25.	Uchwała NR XXXI/167/2018 z dnia 27 września 2018 r.	w sprawie przyjęcia statutu Gminy Radowo Małe.	Zastępca Wójta	Uchwała stosowana.
26.	Uchwała NR XXXI/168/2018 z dnia 27 września 2018 r.	w sprawie ustalenia maksymalnej liczby zezwoleń na sprzedaż napojów alkoholowych oraz ich usytuowania na terenie Gminy Radowo Małe.	Samodzielne stanowisko pracy ds. administracyjno-gospodarczych i ewidencji działalności gospodarczej	Uchwała stosowana.
27.	Uchwała NR XXXI/169/2018 z dnia 27 września 2018 r.	w sprawie ustalenia wysokości i zasad otrzymywania diet przez sołtysów.	Samodzielne stanowisko ds. obsługi organów gminy, zdrowia, kultury i oświaty	Uchwała stosowana.
28.	Uchwała NR XXXII/170/2018 z dnia 24 października 2018 r.	w sprawie uchwalenia statutu Ośrodka Pomocy Społecznej w Radowie Małym.	Ośrodek Pomocy Społecznej	Uchwała stosowana.
29.	Uchwała NR XXXII/171/2018 z dnia 24 października 2018 r.	w sprawie przystąpienia do sporządzenia miejscowego planu zagospodarowania przestrzennego gminy Radowo Małe dla działki nr ewid. 403/95 obręb Radowo Małe.	Samodzielne stanowisko pracy ds. budownictwa, inwestycji komunalnej, planowania przestrzennego i zamówień publicznych	Uchwała w trakcie realizacji.
30.	Uchwała NR XXXII/172/2018 z dnia 24 października 2018 r.	w sprawie przystąpienia do sporządzenia studium uwarunkowań i kierunków zagospodarowania przestrzennego gminy Radowo Małe.	Samodzielne stanowisko pracy ds. budownictwa, inwestycji komunalnej, planowania przestrzennego i zamówień publicznych	Uchwała w trakcie realizacji.

RAPORT O STANIE GMINY RADOWO MAŁE ZA ROK 2018

31.	Uchwała NR XXXII/173/2018 z dnia 24 października 2018 r.	w sprawie zmiany budżetu gminy Radowo Małe na rok 2018	Referat Finansów i Budżetu	Uwzględniono zmiany dotyczące przedsięwzięć wieloletnich w wyliczeniu wymaganych prawem wskaźników. Uchwała została opublikowana w Dzienniku Urzędowym Województwa Zachodniopomorskiego, do uchwały wydano zarządzenie wykonawcze.
32.	Uchwała NR I/1/2018 z dnia 20 listopada 2018 r.	w sprawie wyboru Przewodniczącego Rady Gminy Radowo Małe	Samodzielne stanowisko ds. obsługi organów gminy, zdrowia, kultury i oświaty	Uchwała stosowana.
33.	Uchwała NR I/2/2018 z dnia 20 listopada 2018 r.	w sprawie wyboru Wiceprzewodniczącego Rady Gminy Radowo Małe	Samodzielne stanowisko ds. obsługi organów gminy, zdrowia, kultury i oświaty	Uchwała stosowana.
34.	Uchwała NR I/3/2018 z dnia 20 listopada 2018 r.	w sprawie ustalenia składów osobowych stałych Komisji Rady Gminy Radowo Małe oraz zakresu ich działania	Samodzielne stanowisko ds. obsługi organów gminy, zdrowia, kultury i oświaty	Uchwała stosowana.
35.	Uchwała NR I/4/2018 z dnia 20 listopada 2018 r.	w sprawie uchwalenia „Programu współpracy Gminy Radowo Małe z organizacjami pozarządowymi oraz podmiotami wymienionymi w art. 3 ust.3 ustawy o działalności pożytku publicznego i o wolontariacie na rok 2019.	Samodzielne stanowisko ds. obronnych, obrony cywilnej i zarządzania kryzysowego	Uchwała stosowana.
36.	Uchwała NR II/5/2018 z dnia 27 grudnia 2018 r.	w sprawie uchwalenia Gminnego Programu Profilaktyki i Rozwiązywania Problemów Alkoholowych oraz Przeciwdziałania Narkomanii na rok 2019.	Gminna Komisja Rozwiązywania Problemów Alkoholowych	Uchwała w trakcie realizacji.
37.	Uchwała NR II/6/2018 z dnia 27 grudnia 2018 r.	w sprawie uchwalenia budżetu Gminy na rok 2019.	Referat Finansów i Budżetu	Uchwała w trakcie realizacji.

RAPORT O STANIE GMINY RADOWO MAŁE ZA ROK 2018

38.	Uchwała NR II/7/2018 z dnia 27 grudnia 2018 r.	w sprawie uchwalenia zamiany wieloletniej prognozy finansowej Gminy Radowo Małe na lata 2019-2025	Referat Finansów i Budżetu	Uchwała zrealizowana. Uwzględniono zmiany dotyczące przedsięwzięć wieloletnich w wyliczeniu wymaganych prawem wskaźników. Uchwała weszła w życie z dniem podjęcia.
39.	Uchwała NR II/8/2018 z dnia 27 grudnia 2018 r.	w sprawie zmiany budżetu Gminy Radowo Małe na rok 2018.	Referat Finansów i Budżetu	Uwzględniono zmiany dotyczące przedsięwzięć wieloletnich w wyliczeniu wymaganych prawem wskaźników. Uchwała została opublikowana w Dzienniku Urzędowym Województwa Zachodniopomorskiego, do uchwały wydano zarządzenie wykonawcze.
40.	Uchwała NR II/9/2018 z dnia 27 grudnia 2018 r.	w sprawie zmiany wieloletniej prognozy finansowej Gminy Radowo Małe na lata 2018-2025.	Referat Finansów i Budżetu	Uchwała zrealizowana. Uwzględniono zmiany dotyczące przedsięwzięć wieloletnich w wyliczeniu wymaganych prawem wskaźników. Uchwała weszła w życie z dniem podjęcia.
41.	Uchwała NR I/10/2018 z dnia 20 listopada 2018 r.	w sprawie ustalenia wydatków budżetowych, które nie wygasają z upływem roku budżetowego 2018.	Referat Finansów i Budżetu	Uchwała stosowana.
42.	Uchwała NR II/11/2018 z dnia 27 grudnia 2018 r.	w sprawie ustalenia wynagrodzenia Wójta Gminy.	Samodzielne stanowisko ds. obsługi organów gminy, zdrowia, kultury i oświaty	Uchwała stosowana.
43.	Uchwała NR II/12/2018 z dnia 27 grudnia 2018 r.	w sprawie zasad i trybu przeprowadzenia konsultacji społecznych z mieszkańcami Gminy Radowo Małe.	Samodzielne stanowisko ds. obsługi organów gminy, zdrowia, kultury i oświaty	Uchwała stosowana.
44.	Uchwała NR II/13/2018 z dnia 27 grudnia 2018 r.	w sprawie określenia szczegółowych zasad wnoszenia inicjatyw obywatelskich, zasad tworzenia komitetów inicjatyw uchwałodawczych, zasad promocji obywatelskich inicjatyw uchwałodawczych i formalnych wymogów jakim muszą odpowiadać składane projekty.	Samodzielne stanowisko ds. obsługi organów gminy, zdrowia, kultury i oświaty	Uchwała stosowana.

Gmina Radowo Małe

RAPORT O STANIE GMINY RADOWO MAŁE ZA ROK 2018

45.	Uchwała NR II/14/2018 z dnia 27 grudnia 2018 r.	w sprawie wyznaczania przedstawicieli Gminy Radowo Małe do Zgromadzenia Związku Miast i Gmin Pojezierza Drawskiego.	Samodzielne stanowisko ds. obsługi organów gminy, zdrowia, kultury i oświaty	Uchwała stosowana.
46.	Uchwała NR II/15/2018 z dnia 27 grudnia 2018 r.	w sprawie uchwalenia wieloletniego programu osłonowego „Positek w szkole i w domu” na lata 2019-2023.	Ośrodek Pomocy Społecznej	Uchwała stosowana.
47.	Uchwała NR II/16/2018 z dnia 27 grudnia 2018 r.	w sprawie podwyższenia kwoty kryterium dochodowego do 150% w celu udzielenia pomocy w ramach wieloletniego rządowego programu „Positek w szkole i w domu” na lata 2019-2023.	Ośrodek Pomocy Społecznej	Uchwała stosowana.
48.	Uchwała NR II/17/2018 z dnia 27 grudnia 2018 r.	w sprawie określenia zasad zwrotu wydatków w zakresie dożywiania w formie posiłku, świadczenia rzeczowego w postaci produktów żywnościowych dla osób objętych wieloletnim programem rządowym „Positek w szkole i w domu” na lata 2019-2023.	Ośrodek Pomocy Społecznej	Uchwała stosowana.
49.	Uchwała NR II/18/2018 z dnia 27 grudnia 2018 r.	w sprawie sposobu sprawiania pogrzebu oraz określenia zasad zwrotu wydatków na pokrycie kosztów pogrzebu.	Ośrodek Pomocy Społecznej	Uchwała stosowana.
50.	Uchwała NR II/19/2018 z dnia 27 grudnia 2018 r.	zmieniająca uchwałę Nr XXXII/170/2018 Rady Gminy Radowo Małe w sprawie uchwalenia statutu Ośrodka Pomocy Społecznej w Radowie Małym.	Ośrodek Pomocy Społecznej	Uchwała stosowana. OPS realizuje zadania ujęte w przyjętej zmianie statutu.
51.	Uchwała NR II/20/2018 z dnia 27 grudnia 2018 r.	w sprawie ustalenia wysokości i warunków udzielania bonifikat od wnieśnienia opłaty jednorazowej z tytułu przekształcenia prawa użytkowania wieczystego w prawo własności nieruchomości stanowiących własność Gminy Radowo Małe.	Samodzielne stanowisko ds. gospodarki nieruchomościami, spraw komunalnych i rolnictwa	Uchwała stosowana.

RAPORT O STANIE GMINY RADOWO MAŁE ZA ROK 2018

52.	Uchwała NR II/21/2018 z dnia 27 grudnia 2018 r.	zmieniająca uchwałę Nr I/4/2018 Rady Gminy Radowo Małe z dnia 20 listopada 2018 r. w sprawie uchwalenia „Programu Współpracy Gminy Radowo Małe z organizacjami pozarządowymi oraz podmiotami wymienionymi w art. 3 ust.3 ustawy o działalności pożytku publicznego i o wolontariacie na rok 2019.	Samodzielne stanowisko ds. obronnych, obrony cywilnej i zarządzania kryzysowego	Uchwała stosowana.
53.	Uchwała NR II/22/2018 z dnia 27 grudnia 2018 r.	zmieniająca uchwałę nr /3/2018 Rady Gminy Radowo Małe z dnia 20 listopada 2018 r. w sprawie ustalenia składów osobowych stałych Komisji Rady Gminy Radowo Małe oraz zakresu ich działania.	Samodzielne stanowisko ds. obsługi organów gminy, zdrowia, kultury i oświaty	Uchwała stosowana.
54.	Uchwała NR II/23/2018 z dnia 27 grudnia 2018 r.	w sprawie ustalenia składów osobowych innych stałych Komisji Rady Gminy Radowo Małe oraz zakresu ich działania.	Samodzielne stanowisko ds. obsługi organów gminy, zdrowia, kultury i oświaty	Uchwała stosowana.
55.	Uchwała NR II/24/2018 z dnia 27 grudnia 2018 r.	w sprawie przyjęcia ramowego planu pracy Rady Gminy na rok 2019.	Samodzielne stanowisko ds. obsługi organów gminy, zdrowia, kultury i oświaty	Uchwała stosowana.

Objaśnienia:

– „uchwała zrealizowana” – uchwała, której postanowienia zostały zrealizowane,

– „uchwała w trakcie realizacji” – uchwała, której postanowienia są w trakcie realizacji i zostaną zrealizowane w określonym czasie,

– „uchwała stosowana” – uchwała, której postanowienia są stosowane podczas realizacji zadań Gminy (np. pobór opłat, zmiany statutu, regulaminy, programy, rozliczenia dotacji, itp.)

7. PODSUMOWANIE

Gmina Radowo Małe, chcąc spełnić oczekiwania mieszkańców, musi stawić czoła trudnemu wyzwaniu poprawy warunków życia. Pod tym hasłem kryje się wiele zagadnień związanych z zamieszkiwaniem, wypoczynkiem, rekreacją, infrastrukturą, dbaniem o środowisko naturalne, pielęgnowaniem tradycji i kultury lokalnej, stymulowaniem rozwoju społecznego, podniesieniem atrakcyjności gminy jako miejsca, gdzie można spędzać wolny czas. Równoległe ze wzmacnianiem potencjału społecznego i gospodarczego gminy konieczne jest wykazanie dbałości o zasoby infrastruktury technicznej służącej zaspokajaniu podstawowych potrzeb mieszkańców.

Położenie komunikacyjne gminy Radowo Małe jest bardzo korzystne, jednak aby móc czerpać z niego wymierne korzyści potrzebne są inwestycje w lokalny układ drogowy. Jednym z głównych zamierzeń władzy wykonawczej na obecną kadencję jest poprawa stanu technicznego dróg w gminie.

Zadaniem gminy jest tworzenie warunków do zaspokajania potrzeb mieszkaniowych mieszkańców o niskich dochodach. Podstawą prawną tego obowiązku jest ustawa z dnia 21 czerwca 2001 r. o ochronie praw lokatorów, mieszkaniowym zasobie gminy i zmianie kodeksu cywilnego. Gmina, zapewnia lokale w ramach najmu socjalnego i lokale zamienne, a także zaspokaja potrzeby mieszkaniowe gospodarstw domowych o niskich dochodach. Mieszkaniowy zasób Gminy Radowo Małe stanowią lokale stanowiące własność gminy. W przeważającej większości są to lokale, które Gmina przejęła nieodpłatnie od AWRSP w 2001 r. Znaczna część lokali znajduje się w pałacach, które są wpisane do rejestru zabytków. W wielu przypadkach stan techniczny lokali powoduje, iż nie nadają się one do zamieszkania a koszty remontu przewyższają koszt budowy nowych budynków. W związku z powyższym rozważana jest kwestia budowy budynku socjalnego/ komunalnego przy wsparciu funduszy pochodzących z rządowego Funduszu Dopłat, którego obsługę prowadzi Bank Gospodarstwa Krajowego.

Istotnym problemem, z którym się borykamy jest niski stopień skanalizowania Gminy. W celu poprawy warunków socjalno - bytowych naszych mieszkańców uruchomiony został program dofinansowania budowy przydomowych oczyszczalni ścieków i budowy zbiorników bezodpływowych, który będzie kontynuowany również w kolejnych latach. Rozważa się również budowę systemu kanalizacji sanitarnej i oczyszczalni ścieków (Dargomyśl, Rogowo, Orle, Żelmowo).

W celu określenia mocnych i słabych stron gminy niezbędne jest opracowanie Strategii Rozwoju Gminy, która wskaże główne kierunki prawidłowego rozwoju społeczno -gospodarczego na różnych płaszczyznach.

Następne lata należy postrzegać jako początek kolejnych projektów i inwestycji. Wyzwania gminy Radowo Małe są duże, ponieważ oczekiwania mieszkańców są coraz większe. W sposób strategiczny i przemyślany dążymy do ich realizacji, starając się jednocześnie pamiętać o utrzymaniu urokliwego charakteru naszej Gminy.

WÓJT

Mariusz Sira